

## КАРТА-ПЛАН ТЕРРИТОРИИ

### Пояснительная записка

#### 1. Сведения о территории выполнения комплексных кадастровых работ:

*Республика Мордовия, Ардатовский район, рп. Тургенево, кадастровый квартал 13:01:0202024*

(наименование субъекта Российской Федерации, муниципального образования, населенного пункта, уникальные учетные номера кадастровых кварталов, иные сведения, позволяющие определить местоположение территории, на которой выполняются комплексные кадастровые работы, например, наименование садоводческого или огороднического некоммерческого товарищества, гаражного кооператива, элемента планировочной структуры)

#### 2. Основания выполнения комплексных кадастровых работ:

Наименование, дата и номер документа, на основании которого выполняются комплексные кадастровые работы:

*Муниципальный контракт № 0809500000323002961, от 15 августа 2023 г., документ выдан Администрация Ардатовского Муниципального района*

#### 3. Дата подготовки карты-плана территории: 31 января 2024 г.

#### 4. Сведения о заказчике(ах) комплексных кадастровых работ:

В отношении юридического лица, органа местного самоуправления муниципального района, муниципального округа или городского округа либо уполномоченного исполнительного органа государственной власти субъекта Российской Федерации:

полное или сокращенное (в случае, если имеется) наименование: *Администрация Ардатовского муниципального района Республики Мордовия*

основной государственный регистрационный номер: 1021300550127

идентификационный номер налогоплательщика: 1301060196

В отношении физического лица или представителя физических или юридических лиц:

фамилия, имя, отчество (последнее - при наличии): —

страховой номер индивидуального лицевого счета в системе обязательного пенсионного страхования Российской Федерации (СНИЛС): —

Наименование и реквизиты документа, подтверждающие полномочия представителя заказчика(ов) комплексных кадастровых работ:

—

Адрес электронной почты (для направления уведомления о результатах внесения сведений в Единый государственный реестр недвижимости):

—

#### 5. Сведения об исполнителе комплексных кадастровых работ:

Полное или сокращенное (в случае, если имеется) наименование и адрес юридического лица, с которым заключен государственный или муниципальный контракт либо договор подряда на выполнение комплексных кадастровых работ: <div> <div>ООО "Центр экспертизы и кадастра", адрес: г. Казань, ул. Шуртыгина, д.3, помещение №21 (2 этаж)</div> </div>	
Фамилия, имя. отчество кадастрового инженера (последнее - при наличии): <div>Анисимова Аделя Равильевна</div> и основной государственный регистрационный номер кадастрового инженера индивидуального предпринимателя (ОГРНИП): <div>—</div>	
Страховой номер индивидуального лицевого счета в системе обязательного пенсионного страхования Российской Федерации (СНИЛС) кадастрового инженера: <div>053-913-268-57</div>	
Уникальный реестровый номер кадастрового инженера в реестре саморегулируемой организации кадастровых инженеров и дата внесения сведений о физическом лице в такой реестр: <div>0621, 31 августа 2016 г.</div>	
Полное или (в случае, если имеется) сокращенное наименование саморегулируемой организации кадастровых инженеров, членом которой является кадастровый инженер: <div>СРО КИ "Ассоциация кадастровых инженеров Поволжья"</div>	
Контактный телефон: <div>89172664249</div>	
Почтовый адрес и адрес электронной почты, по которым осуществляется связь с кадастровым инженером: <div>420083, Татарстан Респ, Казань г, Советская (Константиновка) ул, adelya.anisimova@mail.ru</div>	
Полное или сокращенное (в случае, если имеется) наименование и адрес юридического лица, с которым заключен государственный или муниципальный контракт либо договор подряда на выполнение комплексных кадастровых работ: <div>ООО "Центр экспертизы и кадастра", адрес: Город Казань, Советская Улица, 81б</div>	
Фамилия, имя. отчество кадастрового инженера (последнее - при наличии): <div>Анисимова Аделя Равильевна</div> и основной государственный регистрационный номер кадастрового инженера индивидуального предпринимателя (ОГРНИП): <div>—</div>	
Страховой номер индивидуального лицевого счета в системе обязательного пенсионного страхования Российской Федерации (СНИЛС) кадастрового инженера: <div>05391326857</div>	
Уникальный реестровый номер кадастрового инженера в реестре саморегулируемой организации кадастровых инженеров и дата внесения сведений о физическом лице в такой реестр: <div></div>	
Полное или (в случае, если имеется) сокращенное наименование саморегулируемой организации кадастровых инженеров, членом которой является кадастровый инженер: <div>Саморегулируемая организация "Ассоциация кадастровых инженеров Поволжья"</div>	
Контактный телефон: <div>+79872900307</div>	
Почтовый адрес и адрес электронной почты, по которым осуществляется связь с кадастровым инженером: <div>Город Казань, Советская Улица, 81б, adelya.anisimova@mail.ru</div>	

**6. Перечень документов, использованных при подготовке карты-плана территории:**

№ п/п	Реквизиты документа				
	Вид	Дата	Номер	Наименование	Иные сведения
1	2	3	4	5	6
1	Кадастровый план территории, выдан: Филиал публично-правовой компании "Роскадастр" по Республике Мордовия	20 сентября 2023 г.	КУВИ-001/2023-214223621	Кадастровый план территории кадастрового квартала 13:01:0202024	—
2	Кадастровая выписка, выдан: Филиал публично-правовой компании "Роскадастр" по Республике Мордовия	30 января 2024 г.	КУВИ-001/2024-29949309	Выписка из Единого государственного реестра недвижимости об объекте недвижимости с кадастровым номером 13:01:0132027:179	—

**7. Пояснения к карте-плану территории:**

пояснительная записка
Комплексные кадастровые работы были проведены в отношении 128 объектов, расположенных на территории кадастрового квартала 13:01:0202024, из них: - 45 земельных участка, местоположение которых уточнено; - 10 земельных участка в отношении которых исправилась реестровая ошибка; - 54 объекта капитального строительства местоположение которых уточнено; - 19 объектов не включены в КИПР. Комплексные кадастровые работы были проведены на основании Муниципального контракта №0809500000323002961 на выполнение комплексных кадастровых работ на территории Ардатовского муниципального района Республики Мордовия от 15.09.2023г., а также на основании Договора субподряда на выполнение комплексных кадастровых работ от 18.09.2023г. Правила землепользования и застройки Тургеневского городского поселения Ардатовского муниципального района Республики Мордовия утверждены УТВЕРЖДЕНЫ решением Совета депутатов Тургеневского городского поселения «03» ноября 2023г. , информация размещена <a href="https://fgistp.economy.gov.ru">https://fgistp.economy.gov.ru</a> . Согласно части 3 статьи 42.8 Закона №221-ФЗ в ходе выполнения ККР о отношении кадастрового квартала 13:12:0125001 при уточнении местоположения границ земельных участков (в том числе в целях исправления реестровой ошибки в описании местоположения границ земельного участка) их площадь не уменьшалась более чем на 10%, увеличивалась не более чем на величину предельного минимального размера земельного участка, установленного ПЗЗ для определенных территориальных зон, не увеличивалась более чем на 10%, если предельный минимальный размер не установлен. В Акте согласования указываются точки или части границ земельных участков, местоположение которых уточнено и подлежит согласованию согласно части 1 статьи 39 Федерального закона от 24.07.2007г №221-ФЗ. Если земельный участок граничит с землями, находящимися в государственной или муниципальной собственности (не с земельными участками), то согласование местоположения в отношении такой части границы согласно Закону о кадастре не проводится. Разъяснения приведены в Письме Министерства экономического развития РФ от 8 октября 2013 г. № ОГ-Д23-5470 «О подготовке межевого плана и проведении процедуры согласования местоположения границ земельного участка», а также в Письме Росреестра от 17.11.2020 №13-00408/20 «О согласовании местоположения границ земельных участков». Сведения о кадастровом инженеру: 1. Анисимова Аделя Равильевна; 2. СНИЛС 053-913-268 57; 3. Номер регистрации в государственном реестре лиц, осуществляющих кадастровую деятельность: 32521; 4. Контактный телефон: 89172664249 5. Почтовый адрес и адрес электронной почты, по которым осуществляется связь с кадастровым инженером: РТ, г. Казань, ул. Шуртыгина, д. 3, помещение №21 (2 этаж); adelya.anisimova@mail.ru; 6. Сокращенное наименование юридического лица, работником которого является кадастровый инженер: ООО «Центр экспертизы и кадастра», расположенное по адресу: РТ, г. Казань, ул. Шуртыгина, д. 3, помещение №21 (2 этаж); 7. Наименование саморегулируемой организации кадастровых инженеров, членом которой является кадастровый инженер: «Ассоциация кадастровых инженеров Поволжья», реестровый номер 0621, дата включения кадастрового инженера в реестр членов Ассоциации 31.08.2016 г.; 8. Номер и дата заключения договора на выполнение кадастровых работ: Договора субподряда на выполнение комплексных кадастровых работ №б/н от 18.09.2023г.

пояснительная записка

В карта-план территории не включены сведения об объектах недвижимости (15 шт.) по следующим причинам: 1. Фактическое местоположение земельных участки с кадастровыми номерами 13:01:0202024:21 13:01:0202024:177 13:01:0202024:179 13:01:0202024:201 13:01:0202024:312 13:01:0202024:35 соответствует сведениям ЕГРН, являются уточненными. 2. Земельные участки с кадастровыми номерами 13:01:0202024:22 13:01:0202024:65 13:01:0202024:41 13:01:0202024:33 сняты с учета; 3. Фактическое местоположение ОКС с кадастровыми номерами 13:01:0202024:90 13:01:0202024:181 соответствует сведениям ЕГРН. 4. Согласно ч. 3 ст. 70 Федерального закона от 13 июля 2015 г. № 218-ФЗ «О государственной регистрации недвижимости» орган регистрации прав в соответствии с установленными правилами ведения Единого государственного реестра недвижимости (далее – ЕГРН) снимает с государственного кадастрового учета земельный участок, учтенный в установленном законодательством Российской Федерации порядке до 1 марта 2008 года, в случае, если сведения о правообладателях таких участков отсутствуют в ЕГРН. В соответствии с пп. 3 п. 214 Приказа Росреестра от 01.06.2021 N П/0241 «Об установлении порядка ведения ЕГРН, формы специальной регистрационной надписи на документе, выражающем содержание сделки, состава сведений, включаемых в специальную регистрационную надпись на документе, выражающем содержание сделки, и требований к ее заполнению, а также требований к формату специальной регистрационной надписи на документе, выражающем содержание сделки, в электронной форме, порядка изменения в ЕГРН сведений о местоположении границ земельного участка при исправлении реестровой ошибки» (Далее – Порядок) при отсутствии в государственном кадастре недвижимости сведений о земельных участках, из которых образован земельный участок, государственный кадастровый учет, которого осуществлен до 1 марта 2008г., отсутствии в государственном кадастре недвижимости и (или) ЕГРП сведений о правах (ограничениях прав) на такой земельный участок, отсутствии сведений о наличии на земельном участке объектов недвижимости, в орган государственной власти, орган местного самоуправления, уполномоченные на распоряжение земельными участками, находящимися в государственной или муниципальной собственности, в том числе до разграничения права собственности на землю, направляется в порядке межведомственного информационного взаимодействия запрос о наличии правоустанавливающих документов в отношении такого земельного участка и оснований для разграничения права собственности на такой земельный участок. Кадастровым инженером выявлен ранее учтенные земельные участки, сведения о зарегистрированных правообладателях которых в ЕГРН отсутствуют: 13:01:0202024:39 Направлено соответствующее Письмо в Администрацию Ардатовского муниципального района для рассмотрения возможности снятия с кадастрового учета данных земельных участков 5. Сооружения с кадастровыми номерами 13:01:0202024:127 и 13:01:0202024:131 подлежат снятию с кадастрового учёта. ОКС с кадастровым номером 13:01:0202024:94 подлежит снятию- по факту сгорел. 6. Фактические площади земельных участков с кадастровыми номерами 13:01:0202024:59 13:01:0202024:60 13:01:0202024:61 меньше площади по сведениям ЕГРН более чем на 10%. Согласие собственников на уменьшение площади не получено, в связи с чем, данный земельный участок не включен в КПТР.



1	2	3	4
2	Аппаратура геодезическая спутниковая Leica GS08	—	2308287, выдано 21.03.2023г. действительно до 20.03.2024г.

Сведения об уточняемых земельных участках							
1. Сведения о характерных точках границ уточняемого земельного участка с кадастровым номером					13:01:0202024:3		
Система координат МСК-13, зона 1					Зона № 1		
Обоз- начение харак- терных точек границ	Координаты, м				Метод определения координат	Формулы, примененные для расчета средней квадратической погрешности определения координат характерных точек границ (Mt), с подставленными в такие формулы значениями и итоговые (вычисленные) значения Mt, м	Описание закрепления точки
	содержатся в Едином государственном реестре недвижимости		определены в результате выполнения комплексных кадастровых работ				
	X	Y	X	Y			
1	2	3	4	5	6	7	8
1	99 370,05	67 733,34	466 298,44	1 365 639,33	Метод спутниковых геодезических измерений (определений)	$\sqrt{(0,08^2 + 0,06^2)} = 0,10$	—
н9У	—	—	466 255,10	1 365 645,20			
н8У	—	—	466 245,40	1 365 646,60			
7	99 348,57	67 736,72	466 209,33	1 365 651,80			
6	99 338,80	67 737,89	466 212,58	1 365 677,74			
5	99 282,30	67 747,22	466 242,37	1 365 674,83			
1	99 284,37	67 773,65	—	—		—	
4	99 372,26	67 760,84	466 259,92	1 365 672,78		$\sqrt{(0,08^2 + 0,06^2)} = 0,10$	
3	99 372,19	67 760,32	466 259,69	1 365 671,65			
2	99 374,58	67 759,87	466 302,86	1 365 665,96			
1	99 370,05	67 733,34	466 298,44	1 365 639,33			
Вырез 1 из 1							

1	2	3	4	5	6	7	8
н10У	—	—	466 229,63	1 365 668,17	Метод спутниковых геодезических измерений (определений)	$\sqrt{(0,08^2 + 0,06^2)} = 0,10$	—
н13У	—	—	466 229,39	1 365 668,23			
н12У	—	—	466 229,35	1 365 668,05			
н11У	—	—	466 229,59	1 365 667,99			
н10У	—	—	466 229,63	1 365 668,17			
2. Сведения о частях границ уточняемого земельного участка с кадастровым номером					13:01:0202024:3 :		
Обозначение части границ		Горизонтальное проложение (S), м	Описание прохождения части границ		Сведения о согласовании местоположения границ (согласовано/спорное)		
от т.	до т.						
1	2	3	4		5		
1	н9У	43,74	по ограждению, по меже		согласовано		
н9У	н8У	9,80					
н8У	7	36,44					
7	6	26,14					
6	5	29,93					
5	4	17,67					
4	3	1,15					
3	2	43,54					
2	1	26,99					
Вырез 1 из 1							
н10У	н13У	0,25	—		согласовано		
н13У	н12У	0,18					
н12У	н11У	0,25					
н11У	н10У	0,18					
3. Сведения о характеристиках уточняемого земельного участка с кадастровым номером					13:01:0202024:3 :		
№ п/п	Наименование характеристики земельного участка			Значение характеристики			
1	2			3			



1	2	3
1.	Адрес земельного участка	Российская Федерация, Республика Мордовия, Ардатовский р-н, Тургенево рп, Энтузиастов ул, уч 16
1.1.	Сведения о местоположении земельного участка (при отсутствии адреса) в структурированном в соответствии с федеральной информационной адресной системой виде	—
1.2.	Дополнительные сведения о местоположении земельного участка	—
2.	Площадь земельного участка $\pm$ величина погрешности определения (вычисления) площади ( $P \pm \Delta P$ ), м <sup>2</sup>	$2\,448 \pm 17,00$
3.	Формула, примененная для вычисления предельной погрешности определения площади земельного участка, с подставленными значениями и итоговые (вычисленные) значения	$3,5*0,10*\sqrt{(2\,448,00)} = 17$
4.	Площадь земельного участка согласно сведениям Единого государственного реестра недвижимости (Ркад), м <sup>2</sup>	2 442,00
5.	Оценка расхождения Р и Ркад ( $P - P_{\text{кад}}$ ), м <sup>2</sup>	6
6.	Предельный минимальный и максимальный размеры земельного участка ( $P_{\text{мин}}$ и $P_{\text{макс}}$ ), м <sup>2</sup>	$P_{\text{мин}} = 600$ $P_{\text{макс}} = 3\,000$
7.	Вид (виды) разрешенного использования	Для ведения личного подсобного хозяйства
7.1.	Дополнительные сведения об использовании земельного участка	—
8.	Кадастровый или иной государственный учетный номер (инвентарный) здания, сооружения, объекта незавершенного строительства, расположенного на земельном участке	13:01:0202024:116
9.	Сведения о земельных участках (землях общего пользования, территории общего пользования), посредством которых обеспечивается доступ	Земли общего пользования
10.	Иные сведения	Аренда
4. Пояснения к сведениям об уточняемом земельном участке с кадастровым номером		13:01:0202024:3 :
1.	—	

1. Сведения о характерных точках границ уточняемого земельного участка с кадастровым номером

13:01:0202024:4

Система координат

МСК-13, зона 1

Зона №

1

Обоз- начение харак- терных точек границ	Координаты, м				Метод определения координат	Формулы, примененные для расчета средней квадратической погрешности определения координат характерных точек границ (Mt), с подставленными в такие формулы значениями и итоговые (вычисленные) значения Mt, м	Описание закрепления точки
	содержатся в Едином государственном реестре недвижимости		определены в результате выполнения комплексных кадастровых работ				
	X	Y	X	Y			
1	2	3	4	5	6	7	8
н14У	—	—	466 431,78	1 365 445,80	Метод спутниковых геодезических измерений (определений)	$\sqrt{(0,08^2 + 0,06^2)} = 0,10$	—
н15У	—	—	466 435,15	1 365 466,62			
н16У	—	—	466 402,22	1 365 471,58			
н17У	—	—	466 359,46	1 365 479,50			
н18У	—	—	466 358,16	1 365 471,49			
н19У	—	—	466 355,92	1 365 458,34			
н20У	—	—	466 372,88	1 365 455,54			
н14У	—	—	466 431,78	1 365 445,80			

2. Сведения о частях границ уточняемого земельного участка с кадастровым номером

13:01:0202024:4

Обозначение части границ		Горизонтальное проложение (S), м	Описание прохождения части границ	Сведения о согласовании местоположения границ (согласовано/спорное)
от т.	до т.			
1	2	3	4	5
н14У	н15У	21,09	по ограждению, по меже	согласовано
н15У	н16У	33,30		
н16У	н17У	43,49		
н17У	н18У	8,11		

1	2	3	4	5
н18У	н19У	13,34	по ограждению, по меже	согласовано
н19У	н20У	17,19		
н20У	н14У	59,70		
3. Сведения о характеристиках уточняемого земельного участка с кадастровым номером 13:01:0202024:4 :				
№ п/п	Наименование характеристики земельного участка		Значение характеристики	
1	2		3	
1.	Адрес земельного участка		Российская Федерация, Республика Мордовия, Ардатовский р-н, Тургенево рп, М.Горького ул, уч 2	
1.1.	Сведения о местоположении земельного участка (при отсутствии адреса) в структурированном в соответствии с федеральной информационной адресной системой виде		—	
1.2.	Дополнительные сведения о местоположении земельного участка		—	
2.	Площадь земельного участка ± величина погрешности определения (вычисления) площади (Р ± ΔР), м²		1 610 ± 14,00	
3.	Формула, примененная для вычисления предельной погрешности определения площади земельного участка, с подставленными значениями и итоговые (вычисленные) значения		3,5*0,10*√(1 610,00) = 14	
4.	Площадь земельного участка согласно сведениям Единого государственного реестра недвижимости (Ркад), м²		1 500,00	
5.	Оценка расхождения Р и Ркад (Р - Ркад), м²		110	
6.	Предельный минимальный и максимальный размеры земельного участка (Рмин и Рмакс), м²		Рмин = 600 Рмакс = 3 000	
7.	Вид (виды) разрешенного использования		—	
7.1.	Дополнительные сведения об использовании земельного участка		—	
8.	Кадастровый или иной государственный учетный номер (инвентарный) здания, сооружения, объекта незавершенного строительства, расположенного на земельном участке		13:01:0202024:106	
9.	Сведения о земельных участках (землях общего пользования, территории общего пользования), посредством которых обеспечивается доступ		Земли общего пользования	
10.	Иные сведения		—	
4. Пояснения к сведениям об уточняемом земельном участке с кадастровым номером 13:01:0202024:4 :				
1.	—			

1. Сведения о характерных точках границ уточняемого земельного участка с кадастровым номером						13:01:0202024:5		:	
Система координат				МСК-13, зона 1				Зона №	1
Обоз- начение харак- терных точек границ	Координаты, м				Метод определения координат	Формулы, примененные для расчета средней квадратической погрешности определения координат характерных точек границ (Mt), с подставленными в такие формулы значениями и итоговые (вычисленные) значения Mt, м	Описание закрепления точки		
	содержатся в Едином государственном реестре недвижимости		определены в результате выполнения комплексных кадастровых работ						
	X	Y	X	Y					
1	2	3	4	5	6	7	8		
н21У	—	—	466 438,07	1 365 486,37	Метод спутниковых геодезических измерений (определений)	$\sqrt{(0,08^2 + 0,06^2)} = 0,10$	—		
н22У	—	—	466 424,71	1 365 488,12					
н23У	—	—	466 379,24	1 365 495,88					
н24У	—	—	466 362,54	1 365 498,50					
н17У	—	—	466 359,46	1 365 479,50					
н16У	—	—	466 402,22	1 365 471,58					
н15У	—	—	466 435,15	1 365 466,62					
н21У	—	—	466 438,07	1 365 486,37					
2. Сведения о частях границ уточняемого земельного участка с кадастровым номером						13:01:0202024:5		:	
Обозначение части границ		Горизонтальное проложение (S), м	Описание прохождения части границ	Сведения о согласовании местоположения границ (согласовано/спорное)					
от т.	до т.								
1	2	3	4	5					
н21У	н22У	13,47	по ограждению, по меже	согласовано					
н22У	н23У	46,13							
н23У	н24У	16,90							
н24У	н17У	19,25							

1	2	3	4	5
н17У	н16У	43,49	по ограждению, по меже	согласовано
н16У	н15У	33,30		
н15У	н21У	19,96		
3. Сведения о характеристиках уточняемого земельного участка с кадастровым номером 13:01:0202024:5 :				
№ п/п	Наименование характеристики земельного участка		Значение характеристики	
1	2		3	
1.	Адрес земельного участка		Российская Федерация, Республика Мордовия, Ардатовский р-н, Тургенево рп, М.Горького ул, уч 4	
1.1.	Сведения о местоположении земельного участка (при отсутствии адреса) в структурированном в соответствии с федеральной информационной адресной системой виде		—	
1.2.	Дополнительные сведения о местоположении земельного участка		—	
2.	Площадь земельного участка ± величина погрешности определения (вычисления) площади (Р ± ΔР), м²		1 517 ± 14,00	
3.	Формула, примененная для вычисления предельной погрешности определения площади земельного участка, с подставленными значениями и итоговые (вычисленные) значения		3,5*0,10*√(1 517,00) = 14	
4.	Площадь земельного участка согласно сведениям Единого государственного реестра недвижимости (Ркад), м²		1 500,00	
5.	Оценка расхождения Р и Ркад (Р - Ркад), м²		17	
6.	Предельный минимальный и максимальный размеры земельного участка (Рмин и Рмакс), м²		Рмин = 600 Рмакс = 3 000	
7.	Вид (виды) разрешенного использования		—	
7.1.	Дополнительные сведения об использовании земельного участка		—	
8.	Кадастровый или иной государственный учетный номер (инвентарный) здания, сооружения, объекта незавершенного строительства, расположенного на земельном участке		13:01:0202024:107	
9.	Сведения о земельных участках (землях общего пользования, территории общего пользования), посредством которых обеспечивается доступ		Земли общего пользования	
10.	Иные сведения		—	
4. Пояснения к сведениям об уточняемом земельном участке с кадастровым номером 13:01:0202024:5 :				
1.	—			

1. Сведения о характерных точках границ уточняемого земельного участка с кадастровым номером _____						13:01:0202024:7 _____ :	
Система координат _____				МСК-13, зона 1 _____		Зона № _____ 1 _____	
Обоз- начение харак- терных точек границ	Координаты, м				Метод определения координат	Формулы, примененные для расчета средней квадратической погрешности определения координат характерных точек границ (Mt), с подставленными в такие формулы значениями и итоговые (вычисленные) значения Mt, м	Описание закрепления точки
	содержатся в Едином государственном реестре недвижимости		определены в результате выполнения комплексных кадастровых работ				
	X	Y	X	Y			
1	2	3	4	5	6	7	8
н25У	—	—	466 442,10	1 365 508,26	Метод спутниковых геодезических измерений (определений)	$\sqrt{(0,08^2 + 0,06^2)} = 0,10$	—
н27У	—	—	466 446,64	1 365 507,51			
н28У	—	—	466 449,09	1 365 521,78			
н29У	—	—	466 445,53	1 365 522,32			
н30У	—	—	466 446,54	1 365 529,76			
н31У	—	—	466 424,11	1 365 533,32			
н32У	—	—	466 379,89	1 365 540,18			
н33У	—	—	466 373,15	1 365 541,27			
н34У	—	—	466 367,63	1 365 522,17			
н35У	—	—	466 367,17	1 365 520,03			
н26У	—	—	466 383,02	1 365 517,23			
н25У	—	—	466 442,10	1 365 508,26			

2. Сведения о частях границ уточняемого земельного участка с кадастровым номером13:01:0202024:7:

Обозначение части границ		Горизонтальное проложение (S), м	Описание прохождения части границ	Сведения о согласовании местоположения границ (согласовано/спорное)
от т.	до т.			
1	2	3	4	5
н25У	н27У	4,60	по ограждению, по меже	согласовано
н27У	н28У	14,48		
н28У	н29У	3,60		
н29У	н30У	7,51		
н30У	н31У	22,71		
н31У	н32У	44,75		
н32У	н33У	6,83		
н33У	н34У	19,88		
н34У	н35У	2,19		
н35У	н26У	16,10		
н26У	н25У	59,76		

3. Сведения о характеристиках уточняемого земельного участка с кадастровым номером13:01:0202024:7:

№ п/п	Наименование характеристики земельного участка	Значение характеристики
1	2	3
1.	Адрес земельного участка	Российская Федерация, Республика Мордовия, Ардатовский р-н, Тургенево рп, М.Горького ул, уч 8
1.1.	Сведения о местоположении земельного участка (при отсутствии адреса) в структурированном в соответствии с федеральной информационной адресной системой виде	—
1.2.	Дополнительные сведения о местоположении земельного участка	—
2.	Площадь земельного участка ± величина погрешности определения (вычисления) площади (Р ± ΔР), м²	1 724 ± 15,00
3.	Формула, примененная для вычисления предельной погрешности определения площади земельного участка, с подставленными значениями и итоговые (вычисленные) значения	3,5*0,10*√(1 724,00) = 15
4.	Площадь земельного участка согласно сведениям Единого государственного реестра недвижимости (Ркад), м²	1 500,00
5.	Оценка расхождения Р и Ркад (Р - Ркад), м²	224

1	2				3		
6.	Предельный минимальный и максимальный размеры земельного участка (Рмин и Рмакс), м²				Рмин = 600 Рмакс = 3 000		
7.	Вид (виды) разрешенного использования				—		
7.1.	Дополнительные сведения об использовании земельного участка				—		
8.	Кадастровый или иной государственный учетный номер (инвентарный) здания, сооружения, объекта незавершенного строительства, расположенного на земельном участке				13:01:0202024:108		
9.	Сведения о земельных участках (землях общего пользования, территории общего пользования), посредством которых обеспечивается доступ				Земли общего пользования		
10.	Иные сведения				—		
4. Пояснения к сведениям об уточняемом земельном участке с кадастровым номером 13:01:0202024:7 :							
1.	—						
1. Сведения о характерных точках границ уточняемого земельного участка с кадастровым номером 13:01:0202024:8 :							
Система координат МСК-13, зона 1 Зона № 1							
Обозначение характерных точек границ	Координаты, м				Метод определения координат	Формулы, примененные для расчета средней квадратической погрешности определения координат характерных точек границ (Mt), с подставленными в такие формулы значениями и итоговые (вычисленные) значения Mt, м	Описание закрепления точки
	содержатся в Едином государственном реестре недвижимости		определены в результате выполнения комплексных кадастровых работ				
	X	Y	X	Y			
1	2	3	4	5	6	7	8
н30У	—	—	466 446,54	1 365 529,76	Метод спутниковых геодезических измерений (определений)	$\sqrt{(0,08^2 + 0,06^2)} = 0,10$	—
н36У	—	—	466 449,36	1 365 529,32			
н37У	—	—	466 452,10	1 365 544,34			
н38У	—	—	466 448,51	1 365 544,96			
н39У	—	—	466 449,24	1 365 550,65			



1	2	3	4	5	6	7	8
н40У	—	—	466 422,29	1 365 555,44	Метод спутниковых геодезических измерений (определений)	$\sqrt{(0,08^2 + 0,06^2)} = 0,10$	—
н41У	—	—	466 382,78	1 365 561,74			
н32У	—	—	466 379,89	1 365 540,18			
н31У	—	—	466 424,11	1 365 533,32			
н30У	—	—	466 446,54	1 365 529,76			
2. Сведения о частях границ уточняемого земельного участка с кадастровым номером						13:01:0202024:8 :	
Обозначение части границ		Горизонтальное проложение (S), м	Описание прохождения части границ		Сведения о согласовании местоположения границ (согласовано/спорное)		
от т.	до т.						
1	2	3	4		5		
н30У	н36У	2,85	по ограждению, по меже		согласовано		
н36У	н37У	15,27					
н37У	н38У	3,64					
н38У	н39У	5,74					
н39У	н40У	27,37					
н40У	н41У	40,01					
н41У	н32У	21,75					
н32У	н31У	44,75					
н31У	н30У	22,71					
3. Сведения о характеристиках уточняемого земельного участка с кадастровым номером						13:01:0202024:8 :	
№ п/п	Наименование характеристики земельного участка			Значение характеристики			
1	2			3			
1.	Адрес земельного участка			Российская Федерация, Республика Мордовия, Ардатовский р-н, Тургенево рп, М.Горького ул, уч 10			
1.1.	Сведения о местоположении земельного участка (при отсутствии адреса) в структурированном в соответствии с федеральной информационной адресной системой виде			—			
1.2.	Дополнительные сведения о местоположении земельного участка			—			

1	2				3		
2.	Площадь земельного участка ± величина погрешности определения (вычисления) площади (Р ± ΔР), м²				1 500 ± 14,00		
3.	Формула, примененная для вычисления предельной погрешности определения площади земельного участка, с подставленными значениями и итоговые (вычисленные) значения				$3,5*0,10*\sqrt{(1\ 500,00)} = 14$		
4.	Площадь земельного участка согласно сведениям Единого государственного реестра недвижимости (Ркад), м²				1 500,00		
5.	Оценка расхождения Р и Ркад (Р - Ркад), м²				0		
6.	Предельный минимальный и максимальный размеры земельного участка (Рмин и Рмакс), м²				Рмин = 600 Рмакс = 3 000		
7.	Вид (виды) разрешенного использования				—		
7.1.	Дополнительные сведения об использовании земельного участка				—		
8.	Кадастровый или иной государственный учетный номер (инвентарный) здания, сооружения, объекта незавершенного строительства, расположенного на земельном участке				13:01:0202024:89		
9.	Сведения о земельных участках (землях общего пользования, территории общего пользования), посредством которых обеспечивается доступ				Земли общего пользования		
10.	Иные сведения				—		
4. Пояснения к сведениям об уточняемом земельном участке с кадастровым номером					13:01:0202024:8 :		
1.					—		
1. Сведения о характерных точках границ уточняемого земельного участка с кадастровым номером					13:01:0202024:9 :		
Система координат					МСК-13, зона 1 Зона № 1		
Обоз- начение харак- терных точек границ	Координаты, м				Метод определения координат	Формулы, примененные для расчета средней квадратической погрешности определения координат характерных точек границ (Mt), с подставленными в такие формулы значениями и итоговые (вычисленные) значения Mt, м	Описание закрепления точки
	содержатся в Едином государственном реестре недвижимости		определены в результате выполнения комплексных кадастровых работ				
	X	Y	X	Y			
1	2	3	4	5	6	7	8

1	2	3	4	5	6	7	8
н42У	—	—	466 452,58	1 365 573,73	Метод спутниковых геодезических измерений (определений)	$\sqrt{(0,08^2 + 0,06^2)} = 0,10$	—
н43У	—	—	466 453,86	1 365 596,20			
н44У	—	—	466 440,12	1 365 596,30			
н45У	—	—	466 432,68	1 365 597,21			
н46У	—	—	466 424,89	1 365 599,12			
н47У	—	—	466 380,49	1 365 606,30			
н48У	—	—	466 379,95	1 365 593,74			
н49У	—	—	466 379,76	1 365 584,05			
н50У	—	—	466 420,89	1 365 577,41			
н42У	—	—	466 452,58	1 365 573,73			

2. Сведения о частях границ уточняемого земельного участка с кадастровым номером 13:01:0202024:9 :

Обозначение части границ		Горизонтальное проложение (S), м	Описание прохождения части границ	Сведения о согласовании местоположения границ (согласовано/спорное)
от т.	до т.			
1	2	3	4	5
н42У	н43У	22,51	по ограждению, по меже	согласовано
н43У	н44У	13,74		
н44У	н45У	7,50		
н45У	н46У	8,02		
н46У	н47У	44,98		
н47У	н48У	12,57		
н48У	н49У	9,69		
н49У	н50У	41,66		
н50У	н42У	31,90		

3. Сведения о характеристиках уточняемого земельного участка с кадастровым номером 13:01:0202024:9 :		
№ п/п	Наименование характеристики земельного участка	Значение характеристики
1	2	3
1.	Адрес земельного участка	Российская Федерация, Республика Мордовия, Ардатовский р-н, Тургенево рп, Тургенево рп, М.Горького ул, д 14
1.1.	Сведения о местоположении земельного участка (при отсутствии адреса) в структурированном в соответствии с федеральной информационной адресной системой виде	—
1.2.	Дополнительные сведения о местоположении земельного участка	—
2.	Площадь земельного участка ± величина погрешности определения (вычисления) площади ( $P \pm \Delta P$ ), м²	1 614 ± 14,00
3.	Формула, примененная для вычисления предельной погрешности определения площади земельного участка, с подставленными значениями и итоговые (вычисленные) значения	$3,5*0,10*\sqrt{(1\ 614,00)} = 14$
4.	Площадь земельного участка согласно сведениям Единого государственного реестра недвижимости (Ркад), м²	1 448,00
5.	Оценка расхождения Р и Ркад ( $P - P_{кад}$ ), м²	166
6.	Предельный минимальный и максимальный размеры земельного участка (Рмин и Рмакс), м²	Рмин = 600 Рмакс = 3 000
7.	Вид (виды) разрешенного использования	—
7.1.	Дополнительные сведения об использовании земельного участка	—
8.	Кадастровый или иной государственный учетный номер (инвентарный) здания, сооружения, объекта незавершенного строительства, расположенного на земельном участке	13:01:0202024:109
9.	Сведения о земельных участках (землях общего пользования, территории общего пользования), посредством которых обеспечивается доступ	Земли общего пользования
10.	Иные сведения	—
4. Пояснения к сведениям об уточняемом земельном участке с кадастровым номером 13:01:0202024:9 :		
1.	—	

1. Сведения о характерных точках границ уточняемого земельного участка с кадастровым номером					13:01:0202024:13			:
Система координат					МСК-13, зона 1			
					Зона № 1			
Обозначение характерных точек границ	Координаты, м				Метод определения координат	Формулы, примененные для расчета средней квадратической погрешности определения координат характерных точек границ (Mt), с подставленными в такие формулы значениями и итоговые (вычисленные) значения Mt, м	Описание закрепления точки	
	содержатся в Едином государственном реестре недвижимости		определены в результате выполнения комплексных кадастровых работ					
	X	Y	X	Y				
1	2	3	4	5	6	7	8	
н82У	—	—	466 468,89	1 365 797,16	Метод спутниковых геодезических измерений (определений)	$\sqrt{(0,08^2 + 0,06^2)} = 0,10$	—	
н83У	—	—	466 469,28	1 365 803,17				
н84У	—	—	466 467,77	1 365 803,28				
н85У	—	—	466 467,99	1 365 821,34				
н86У	—	—	466 423,18	1 365 826,33				
н87У	—	—	466 400,52	1 365 829,70				
н88У	—	—	466 398,29	1 365 812,16				
н89У	—	—	466 397,69	1 365 807,47				
н90У	—	—	466 436,83	1 365 801,48				
н82У	—	—	466 468,89	1 365 797,16				
2. Сведения о частях границ уточняемого земельного участка с кадастровым номером					13:01:0202024:13			:
Обозначение части границ		Горизонтальное проложение (S), м	Описание прохождения части границ		Сведения о согласовании местоположения границ (согласовано/спорное)			
от т.	до т.							
1	2	3	4		5			

1	2	3	4	5
н82У	н83У	6,02	по ограждению, по меже	согласовано
н83У	н84У	1,51		
н84У	н85У	18,06		
н85У	н86У	45,09		
н86У	н87У	22,91		
н87У	н88У	17,68		
н88У	н89У	4,73		
н89У	н90У	39,60		
н90У	н82У	32,35		
3. Сведения о характеристиках уточняемого земельного участка с кадастровым номером 13:01:0202024:13 :				
№ п/п	Наименование характеристики земельного участка		Значение характеристики	
1	2		3	
1.	Адрес земельного участка		Российская Федерация, Республика Мордовия, Ардатовский р-н, Тургенево рп, М.Горького ул, уч 34	
1.1.	Сведения о местоположении земельного участка (при отсутствии адреса) в структурированном в соответствии с федеральной информационной адресной системой виде		—	
1.2.	Дополнительные сведения о местоположении земельного участка		—	
2.	Площадь земельного участка ± величина погрешности определения (вычисления) площади (Р ± ΔР), м²		1 604 ± 14,00	
3.	Формула, примененная для вычисления предельной погрешности определения площади земельного участка, с подставленными значениями и итоговые (вычисленные) значения		3,5*0,10*√(1 604,00) = 14	
4.	Площадь земельного участка согласно сведениям Единого государственного реестра недвижимости (Ркад), м²		1 550,00	
5.	Оценка расхождения Р и Ркад (Р - Ркад), м²		54	
6.	Предельный минимальный и максимальный размеры земельного участка (Рмин и Рмакс), м²		Рмин = 600 Рмакс = 3 000	
7.	Вид (виды) разрешенного использования		—	
7.1.	Дополнительные сведения об использовании земельного участка		—	
8.	Кадастровый или иной государственный учетный номер (инвентарный) здания, сооружения, объекта незавершенного строительства, расположенного на земельном участке		13:01:0202024:126	

1	2				3		
9.	Сведения о земельных участках (землях общего пользования, территории общего пользования), посредством которых обеспечивается доступ				Земли общего пользования		
10.	Иные сведения				—		
4. Пояснения к сведениям об уточняемом земельном участке с кадастровым номером 13:01:0202024:13 :							
1.	—						
1. Сведения о характерных точках границ уточняемого земельного участка с кадастровым номером 13:01:0202024:14 :							
Система координат МСК-13, зона 1 Зона № 1							
Обоз- начение харак- терных точек границ	Координаты, м				Метод определения координат	Формулы, примененные для расчета средней квадратической погрешности определения координат характерных точек границ (Mt), с подставленными в такие формулы значениями и итоговые (вычисленные) значения Mt, м	Описание закрепления точки
	содержатся в Едином государственном реестре недвижимости		определены в результате выполнения комплексных кадастровых работ				
	X	Y	X	Y			
1	2	3	4	5	6	7	8
н91У	—	—	466 469,84	1 365 864,36	Метод спутниковых геодезических измерений (определений)	$\sqrt{(0,08^2 + 0,06^2)} = 0,10$	—
н92У	—	—	466 471,31	1 365 881,21			
н93У	—	—	466 467,48	1 365 881,87			
н94У	—	—	466 468,52	1 365 891,71			
н95У	—	—	466 457,95	1 365 897,87			
н96У	—	—	466 421,20	1 365 917,06			
н97У	—	—	466 417,12	1 365 901,58			
н98У	—	—	466 414,25	1 365 901,90			

1	2	3	4	5	6	7	8
н99У	—	—	466 408,02	1 365 876,68	Метод спутниковых геодезических измерений (определений)	$\sqrt{(0,08^2 + 0,06^2)} = 0,10$	—
н100У	—	—	466 416,95	1 365 875,01			
н101У	—	—	466 430,68	1 365 871,99			
н102У	—	—	466 451,67	1 365 867,73			
н91У	—	—	466 469,84	1 365 864,36			

2. Сведения о частях границ уточняемого земельного участка с кадастровым номером 13:01:0202024:14 :

Обозначение части границ		Горизонтальное проложение (S), м	Описание прохождения части границ	Сведения о согласовании местоположения границ (согласовано/спорное)
от т.	до т.			
1	2	3	4	5
н91У	н92У	16,91	по ограждению, по меже	согласовано
н92У	н93У	3,89		
н93У	н94У	9,89		
н94У	н95У	12,23		
н95У	н96У	41,46		
н96У	н97У	16,01		
н97У	н98У	2,89		
н98У	н99У	25,98		
н99У	н100У	9,08		
н100У	н101У	14,06		
н101У	н102У	21,42		
н102У	н91У	18,48		

3. Сведения о характеристиках уточняемого земельного участка с кадастровым номером 13:01:0202024:14 :

№ п/п	Наименование характеристики земельного участка	Значение характеристики
1	2	3



1	2	3
1.	Адрес земельного участка	Российская Федерация, Республика Мордовия, Ардатовский р-н, Тургенево рп, М.Горького ул, уч 40
1.1.	Сведения о местоположении земельного участка (при отсутствии адреса) в структурированном в соответствии с федеральной информационной адресной системой виде	—
1.2.	Дополнительные сведения о местоположении земельного участка	—
2.	Площадь земельного участка ± величина погрешности определения (вычисления) площади ( $P \pm \Delta P$ ), м²	$2\,008 \pm 16,00$
3.	Формула, примененная для вычисления предельной погрешности определения площади земельного участка, с подставленными значениями и итоговые (вычисленные) значения	$3,5*0,10*\sqrt{(2\,008,00)} = 16$
4.	Площадь земельного участка согласно сведениям Единого государственного реестра недвижимости (Ркад), м²	2 002,00
5.	Оценка расхождения Р и Ркад ( $P - P_{кад}$ ), м²	6
6.	Предельный минимальный и максимальный размеры земельного участка ( $P_{мин}$ и $P_{макс}$ ), м²	$P_{мин} = 600$ $P_{макс} = 3\,000$
7.	Вид (виды) разрешенного использования	—
7.1.	Дополнительные сведения об использовании земельного участка	—
8.	Кадастровый или иной государственный учетный номер (инвентарный) здания, сооружения, объекта незавершенного строительства, расположенного на земельном участке	13:01:0202024:121
9.	Сведения о земельных участках (землях общего пользования, территории общего пользования), посредством которых обеспечивается доступ	Земли общего пользования
10.	Иные сведения	Аренда
4. Пояснения к сведениям об уточняемом земельном участке с кадастровым номером		13:01:0202024:14 :
1.	—	

1. Сведения о характерных точках границ уточняемого земельного участка с кадастровым номером

13:01:0202024:15

Система координат

МСК-13, зона 1

Зона №

1

Обоз- начение харак- терных точек границ	Координаты, м				Метод определения координат	Формулы, примененные для расчета средней квадратической погрешности определения координат характерных точек границ (Mt), с подставленными в такие формулы значениями и итоговые (вычисленные) значения Mt, м	Описание закрепления точки
	содержатся в Едином государственном реестре недвижимости		определены в результате выполнения комплексных кадастровых работ				
	X	Y	X	Y			
1	2	3	4	5	6	7	8
н39У	—	—	466 449,24	1 365 550,65	Метод спутниковых геодезических измерений (определений)	$\sqrt{(0,08^2 + 0,06^2)} = 0,10$	—
н42У	—	—	466 452,58	1 365 573,73			
н50У	—	—	466 420,89	1 365 577,41			
н49У	—	—	466 379,76	1 365 584,05			
н103У	—	—	466 377,59	1 365 569,62			
н104У	—	—	466 376,92	1 365 562,96			
н41У	—	—	466 382,78	1 365 561,74			
н40У	—	—	466 422,29	1 365 555,44			
н39У	—	—	466 449,24	1 365 550,65			

2. Сведения о частях границ уточняемого земельного участка с кадастровым номером

13:01:0202024:15

Обозначение части границ		Горизонтальное проложение (S), м	Описание прохождения части границ	Сведения о согласовании местоположения границ (согласовано/спорное)
от т.	до т.			
1	2	3	4	5
н39У	н42У	23,32	по ограждению, по меже	согласовано
н42У	н50У	31,90		

1	2	3	4	5
н50У	н49У	41,66	по ограждению, по меже	согласовано
н49У	н103У	14,59		
н103У	н104У	6,69		
н104У	н41У	5,99		
н41У	н40У	40,01		
н40У	н39У	27,37		

3. Сведения о характеристиках уточняемого земельного участка с кадастровым номером 13:01:0202024:15 :

№ п/п	Наименование характеристики земельного участка	Значение характеристики
1	2	3
1.	Адрес земельного участка	Российская Федерация, Республика Мордовия, Ардатовский р-н, Тургенево рп, Тургенево рп, М.Горького ул, д 12
1.1.	Сведения о местоположении земельного участка (при отсутствии адреса) в структурированном в соответствии с федеральной информационной адресной системой виде	—
1.2.	Дополнительные сведения о местоположении земельного участка	—
2.	Площадь земельного участка ± величина погрешности определения (вычисления) площади ( $P \pm \Delta P$ ), м²	1 609 ± 14,00
3.	Формула, примененная для вычисления предельной погрешности определения площади земельного участка, с подставленными значениями и итоговые (вычисленные) значения	$3,5*0,10*\sqrt{(1\ 609,00)} = 14$
4.	Площадь земельного участка согласно сведениям Единого государственного реестра недвижимости (Ркад), м²	1 320,00
5.	Оценка расхождения Р и Ркад ( $P - P_{кад}$ ), м²	289
6.	Предельный минимальный и максимальный размеры земельного участка ( $P_{мин}$ и $P_{макс}$ ), м²	$P_{мин} = 600$ $P_{макс} = 3\ 000$
7.	Вид (виды) разрешенного использования	—
7.1.	Дополнительные сведения об использовании земельного участка	—
8.	Кадастровый или иной государственный учетный номер (инвентарный) здания, сооружения, объекта незавершенного строительства, расположенного на земельном участке	—
9.	Сведения о земельных участках (землях общего пользования, территории общего пользования), посредством которых обеспечивается доступ	Земли общего пользования

1	2				3		
10.	Иные сведения				—		
4. Пояснения к сведениям об уточняемом земельном участке с кадастровым номером 13:01:0202024:15 :							
1.	—						
1. Сведения о характерных точках границ уточняемого земельного участка с кадастровым номером 13:01:0202024:18 :							
Система координат МСК-13, зона 1					Зона № 1		
Обоз- начение харак- терных точек границ	Координаты, м				Метод определения координат	Формулы, примененные для расчета средней квадратической погрешности определения координат характерных точек границ (Mt), с подставленными в такие формулы значениями и итоговые (вычисленные) значения Mt, м	Описание закрепления точки
	содержатся в Едином государственном реестре недвижимости		определены в результате выполнения комплексных кадастровых работ				
	X	Y	X	Y			
1	2	3	4	5	6	7	8
н51У	—	—	466 454,63	1 365 617,87	Метод спутниковых геодезических измерений (определений)	$\sqrt{(0,08^2 + 0,06^2)} = 0,10$	—
н62У	—	—	466 457,00	1 365 640,64			
н61У	—	—	466 432,63	1 365 642,61			
н60У	—	—	466 421,58	1 365 643,96			
н59У	—	—	466 411,02	1 365 646,16			
н58У	—	—	466 387,95	1 365 650,24			
н107У	—	—	466 381,99	1 365 651,25			
н108У	—	—	466 381,24	1 365 641,97			
н109У	—	—	466 381,36	1 365 629,97			
н54У	—	—	466 381,51	1 365 627,27			

1	2	3	4	5	6	7	8
н53У	—	—	466 420,65	1 365 622,51	Метод спутниковых геодезических измерений (определений)	$\sqrt{(0,08^2 + 0,06^2)} = 0,10$	—
н52У	—	—	466 440,31	1 365 619,24			
н51У	—	—	466 454,63	1 365 617,87			

Вырез 1 из 2

н110У	—	—	466 451,58	1 365 633,49	Метод спутниковых геодезических измерений (определений)	$\sqrt{(0,08^2 + 0,06^2)} = 0,10$	—
н113У	—	—	466 451,38	1 365 633,49			
н112У	—	—	466 451,38	1 365 633,29			
н111У	—	—	466 451,58	1 365 633,29			
н110У	—	—	466 451,58	1 365 633,49			

Вырез 2 из 2

н114У	—	—	466 451,97	1 365 639,84	Метод спутниковых геодезических измерений (определений)	$\sqrt{(0,08^2 + 0,06^2)} = 0,10$	—
н117У	—	—	466 451,77	1 365 639,86			
н116У	—	—	466 451,76	1 365 639,66			
н115У	—	—	466 451,96	1 365 639,65			
н114У	—	—	466 451,97	1 365 639,84			

2. Сведения о частях границ уточняемого земельного участка с кадастровым номером 13:01:0202024:18 :

Обозначение части границ		Горизонтальное проложение (S), м	Описание прохождения части границ	Сведения о согласовании местоположения границ (согласовано/спорное)
от т.	до т.			
1	2	3	4	5
н51У	н62У	22,89	по ограждению, по меже	согласовано
н62У	н61У	24,45		
н61У	н60У	11,13		

1	2	3	4	5
н60У	н59У	10,79	по ограждению, по меже	согласовано
н59У	н58У	23,43		
н58У	н107У	6,04		
н107У	н108У	9,31		
н108У	н109У	12,00		
н109У	н54У	2,70		
н54У	н53У	39,43		
н53У	н52У	19,93		
н52У	н51У	14,39		
Вырез 1 из 2				
н110У	н113У	0,20	—	согласовано
н113У	н112У	0,20		
н112У	н111У	0,20		
н111У	н110У	0,20		
Вырез 2 из 2				
н114У	н117У	0,20	—	согласовано
н117У	н116У	0,20		
н116У	н115У	0,20		
н115У	н114У	0,19		
3. Сведения о характеристиках уточняемого земельного участка с кадастровым номером 13:01:0202024:18 :				
№ п/п	Наименование характеристики земельного участка	Значение характеристики		
1	2	3		
1.	Адрес земельного участка	Российская Федерация, Республика Мордовия, Ардатовский р-н, Тургенево рп, М.Горького ул, д 18		
1.1.	Сведения о местоположении земельного участка (при отсутствии адреса) в структурированном в соответствии с федеральной информационной адресной системой виде	—		
1.2.	Дополнительные сведения о местоположении земельного участка	—		
2.	Площадь земельного участка ± величина погрешности определения (вычисления) площади (Р ± ΔР), м²	1 690 ± 14,00		

1	2				3		
3.	Формула, примененная для вычисления предельной погрешности определения площади земельного участка, с подставленными значениями и итоговые (вычисленные) значения				$3,5*0,10*\sqrt{(1\ 690,00)} = 14$		
4.	Площадь земельного участка согласно сведениям Единого государственного реестра недвижимости (Ркад), м²				1 320,00		
5.	Оценка расхождения Р и Ркад (Р - Ркад), м²				370		
6.	Предельный минимальный и максимальный размеры земельного участка (Рмин и Рмакс), м²				Рмин = 600 Рмакс = 3 000		
7.	Вид (виды) разрешенного использования				—		
7.1.	Дополнительные сведения об использовании земельного участка				—		
8.	Кадастровый или иной государственный учетный номер (инвентарный) здания, сооружения, объекта незавершенного строительства, расположенного на земельном участке				13:01:0202024:111		
9.	Сведения о земельных участках (землях общего пользования, территории общего пользования), посредством которых обеспечивается доступ				Земли общего пользования		
10.	Иные сведения				—		
4. Пояснения к сведениям об уточняемом земельном участке с кадастровым номером 13:01:0202024:18 :							
1.	—						
1. Сведения о характерных точках границ уточняемого земельного участка с кадастровым номером 13:01:0202024:20 :							
Система координат МСК-13, зона 1 Зона № 1							
Обозначение характерных точек границ	Координаты, м				Метод определения координат	Формулы, примененные для расчета средней квадратической погрешности определения координат характерных точек границ (Mt), с подставленными в такие формулы значениями и итоговые (вычисленные) значения Mt, м	Описание закрепления точки
	содержатся в Едином государственном реестре недвижимости		определены в результате выполнения комплексных кадастровых работ				
	X	Y	X	Y			
1	2	3	4	5	6	7	8
н74У	—	—	466 460,97	1 365 728,73	Метод спутниковых геодезических измерений (определений)	$\sqrt{(0,08^2 + 0,06^2)} = 0,10$	—

1	2	3	4	5	6	7	8
н124У	—	—	466 463,16	1 365 752,38	Метод спутниковых геодезических измерений (определений)	$\sqrt{(0,08^2 + 0,06^2)} = 0,10$	—
н125У	—	—	466 450,21	1 365 754,34			
н126У	—	—	466 408,49	1 365 760,92			
н76У	—	—	466 404,87	1 365 736,18			
н75У	—	—	466 442,98	1 365 730,53			
н74У	—	—	466 460,97	1 365 728,73			
2. Сведения о частях границ уточняемого земельного участка с кадастровым номером					13:01:0202024:20 :		
Обозначение части границ		Горизонтальное проложение (S), м	Описание прохождения части границ		Сведения о согласовании местоположения границ (согласовано/спорное)		
от т.	до т.						
1	2	3	4		5		
н74У	н124У	23,75	по ограждению, по меже		согласовано		
н124У	н125У	13,10					
н125У	н126У	42,24					
н126У	н76У	25,00					
н76У	н75У	38,53					
н75У	н74У	18,08					
3. Сведения о характеристиках уточняемого земельного участка с кадастровым номером					13:01:0202024:20 :		
№ п/п	Наименование характеристики земельного участка			Значение характеристики			
1	2			3			
1.	Адрес земельного участка			Российская Федерация, Республика Мордовия, Ардатовский р-н, Тургенево рп, Тургенево рп, М.Горького ул, д 28			
1.1.	Сведения о местоположении земельного участка (при отсутствии адреса) в структурированном в соответствии с федеральной информационной адресной системой виде			—			
1.2.	Дополнительные сведения о местоположении земельного участка			—			
2.	Площадь земельного участка ± величина погрешности определения (вычисления) площади (Р ± ΔР), м²			1 378 ± 13,00			



1	2				3		
3.	Формула, примененная для вычисления предельной погрешности определения площади земельного участка, с подставленными значениями и итоговые (вычисленные) значения				$3,5*0,10*\sqrt{(1\,378,00)} = 13$		
4.	Площадь земельного участка согласно сведениям Единого государственного реестра недвижимости (Ркад), м²				1 314,00		
5.	Оценка расхождения Р и Ркад (Р - Ркад), м²				64		
6.	Предельный минимальный и максимальный размеры земельного участка (Рмин и Рмакс), м²				Рмин = 600 Рмакс = 3 000		
7.	Вид (виды) разрешенного использования				—		
7.1.	Дополнительные сведения об использовании земельного участка				—		
8.	Кадастровый или иной государственный учетный номер (инвентарный) здания, сооружения, объекта незавершенного строительства, расположенного на земельном участке				13:01:0132027:179		
9.	Сведения о земельных участках (землях общего пользования, территории общего пользования), посредством которых обеспечивается доступ				Земли общего пользования		
10.	Иные сведения				—		
4. Пояснения к сведениям об уточняемом земельном участке с кадастровым номером 13:01:0202024:20 :							
1.	—						
1. Сведения о характерных точках границ уточняемого земельного участка с кадастровым номером 13:01:0202024:24 :							
Система координат МСК-13, зона 1 Зона № 1							
Обозначение характерных точек границ	Координаты, м				Метод определения координат	Формулы, примененные для расчета средней квадратической погрешности определения координат характерных точек границ (Mt), с подставленными в такие формулы значениями и итоговые (вычисленные) значения Mt, м	Описание закрепления точки
	содержатся в Едином государственном реестре недвижимости		определены в результате выполнения комплексных кадастровых работ				
	X	Y	X	Y			
1	2	3	4	5	6	7	8
n127У	—	—	466 468,34	1 365 844,08	Метод спутниковых геодезических измерений (определений)	$\sqrt{(0,08^2 + 0,06^2)} = 0,10$	—

1	2	3	4	5	6	7	8
н91У	—	—	466 469,84	1 365 864,36	Метод спутниковых геодезических измерений (определений)	$\sqrt{(0,08^2 + 0,06^2)} = 0,10$	—
н102У	—	—	466 451,67	1 365 867,73			
н101У	—	—	466 430,68	1 365 871,99			
н100У	—	—	466 416,95	1 365 875,01			
н129У	—	—	466 413,28	1 365 850,24			
н128У	—	—	466 426,92	1 365 848,85			
н127У	—	—	466 468,34	1 365 844,08			

2. Сведения о частях границ уточняемого земельного участка с кадастровым номером 13:01:0202024:24 :

Обозначение части границ		Горизонтальное проложение (S), м	Описание прохождения части границ	Сведения о согласовании местоположения границ (согласовано/спорное)
от т.	до т.			
1	2	3	4	5
н127У	н91У	20,34	по ограждению, по меже	согласовано
н91У	н102У	18,48		
н102У	н101У	21,42		
н101У	н100У	14,06		
н100У	н129У	25,04		
н129У	н128У	13,71		
н128У	н127У	41,69		

3. Сведения о характеристиках уточняемого земельного участка с кадастровым номером 13:01:0202024:24 :

№ п/п	Наименование характеристики земельного участка	Значение характеристики
1	2	3

1	2	3
1.	Адрес земельного участка	Российская Федерация, Республика Мордовия, Ардатовский р-н, Тургенево рп, М.Горького ул, уч 38
1.1.	Сведения о местоположении земельного участка (при отсутствии адреса) в структурированном в соответствии с федеральной информационной адресной системой виде	—
1.2.	Дополнительные сведения о местоположении земельного участка	—
2.	Площадь земельного участка ± величина погрешности определения (вычисления) площади ( $P \pm \Delta P$ ), м²	1 224 ± 12,00
3.	Формула, примененная для вычисления предельной погрешности определения площади земельного участка, с подставленными значениями и итоговые (вычисленные) значения	$3,5 \cdot 0,10 \cdot \sqrt{(1\,224,00)} = 12$
4.	Площадь земельного участка согласно сведениям Единого государственного реестра недвижимости (Ркад), м²	1 200,00
5.	Оценка расхождения Р и Ркад ( $P - P_{\text{кад}}$ ), м²	24
6.	Предельный минимальный и максимальный размеры земельного участка ( $P_{\text{мин}}$ и $P_{\text{макс}}$ ), м²	$P_{\text{мин}} = 600$ $P_{\text{макс}} = 3\,000$
7.	Вид (виды) разрешенного использования	—
7.1.	Дополнительные сведения об использовании земельного участка	—
8.	Кадастровый или иной государственный учетный номер (инвентарный) здания, сооружения, объекта незавершенного строительства, расположенного на земельном участке	13:01:0202024:104
9.	Сведения о земельных участках (землях общего пользования, территории общего пользования), посредством которых обеспечивается доступ	Земли общего пользования
10.	Иные сведения	—
4. Пояснения к сведениям об уточняемом земельном участке с кадастровым номером		13:01:0202024:24 :
1.	—	

1. Сведения о характерных точках границ уточняемого земельного участка с кадастровым номером					13:01:0202024:25		
Система координат					МСК-13, зона 1		
Обоз- начение харак- терных точек границ	Координаты, м				Метод определения координат	Формулы, примененные для расчета средней квадратической погрешности определения координат характерных точек границ (Mt), с подставленными в такие формулы значениями и итоговые (вычисленные) значения Mt, м	Описание закрепления точки
	содержатся в Едином государственном реестре недвижимости		определены в результате выполнения комплексных кадастровых работ				
	X	Y	X	Y			
1	2	3	4	5	6	7	8
н131У	—	—	466 352,12	1 365 907,80	Метод спутниковых геодезических измерений (определений)	$\sqrt{(0,08^2 + 0,06^2)} = 0,10$	—
н132У	—	—	466 368,08	1 365 906,77			
н133У	—	—	466 390,26	1 365 904,67			
н134У	—	—	466 400,88	1 365 903,53			
н135У	—	—	466 403,53	1 365 926,53			
н136У	—	—	466 394,48	1 365 927,75			
н137У	—	—	466 388,20	1 365 929,99			
н138У	—	—	466 352,48	1 365 934,87			
н139У	—	—	466 348,98	1 365 908,18			
н131У	—	—	466 352,12	1 365 907,80			
Вырез 1 из 3							
н140У	—	—	466 356,35	1 365 911,91	Метод спутниковых геодезических измерений (определений)	$\sqrt{(0,08^2 + 0,06^2)} = 0,10$	—
н143У	—	—	466 356,15	1 365 911,93			

1	2	3	4	5	6	7	8
н142У	—	—	466 356,13	1 365 911,73	Метод спутниковых геодезических измерений (определений)	$\sqrt{(0,08^2 + 0,06^2)} = 0,10$	—
н141У	—	—	466 356,33	1 365 911,71			
н140У	—	—	466 356,35	1 365 911,91			

Вырез 2 из 3

н144У	—	—	466 356,67	1 365 915,73	Метод спутниковых геодезических измерений (определений)	$\sqrt{(0,08^2 + 0,06^2)} = 0,10$	—
н147У	—	—	466 356,69	1 365 915,93			
н146У	—	—	466 356,49	1 365 915,95			
н145У	—	—	466 356,47	1 365 915,75			
н144У	—	—	466 356,67	1 365 915,73			

Вырез 3 из 3

н148У	—	—	466 357,00	1 365 919,73	Метод спутниковых геодезических измерений (определений)	$\sqrt{(0,08^2 + 0,06^2)} = 0,10$	—
н151У	—	—	466 357,02	1 365 919,92			
н150У	—	—	466 356,82	1 365 919,95			
н149У	—	—	466 356,80	1 365 919,75			
н148У	—	—	466 357,00	1 365 919,73			

2. Сведения о частях границ уточняемого земельного участка с кадастровым номером 13:01:0202024:25 :

Обозначение части границ		Горизонтальное проложение (S), м	Описание прохождения части границ	Сведения о согласовании местоположения границ (согласовано/спорное)
от т.	до т.			
1	2	3	4	5
н131У	н132У	15,99	по ограждению, по меже	согласовано
н132У	н133У	22,28		
н133У	н134У	10,68		

1	2	3	4	5
н134У	н135У	23,15	по ограждению, по меже	согласовано
н135У	н136У	9,13		
н136У	н137У	6,67		
н137У	н138У	36,05		
н138У	н139У	26,92		
н139У	н131У	3,16		
Вырез 1 из 3				
н140У	н143У	0,20	—	согласовано
н143У	н142У	0,20		
н142У	н141У	0,20		
н141У	н140У	0,20		
Вырез 2 из 3				
н144У	н147У	0,20	—	согласовано
н147У	н146У	0,20		
н146У	н145У	0,20		
н145У	н144У	0,20		
Вырез 3 из 3				
н148У	н151У	0,19	—	согласовано
н151У	н150У	0,20		
н150У	н149У	0,20		
н149У	н148У	0,20		
3. Сведения о характеристиках уточняемого земельного участка с кадастровым номером 13:01:0202024:25 :				
№ п/п	Наименование характеристики земельного участка		Значение характеристики	
1	2		3	
1.	Адрес земельного участка		Российская Федерация, Республика Мордовия, Ардатовский р-н, Тургенево рп, Энтузиастов ул, д 37	
1.1.	Сведения о местоположении земельного участка (при отсутствии адреса) в структурированном в соответствии с федеральной информационной адресной системой виде		—	
1.2.	Дополнительные сведения о местоположении земельного участка		—	
2.	Площадь земельного участка ± величина погрешности определения (вычисления) площади (Р ± ΔР), м²		1 309 ± 13,00	

1	2				3		
3.	Формула, примененная для вычисления предельной погрешности определения площади земельного участка, с подставленными значениями и итоговые (вычисленные) значения				$3,5*0,10*\sqrt{(1\ 309,00)} = 13$		
4.	Площадь земельного участка согласно сведениям Единого государственного реестра недвижимости (Ркад), м²				1 200,00		
5.	Оценка расхождения Р и Ркад (Р - Ркад), м²				109		
6.	Предельный минимальный и максимальный размеры земельного участка (Рмин и Рмакс), м²				Рмин = 600 Рмакс = 3 000		
7.	Вид (виды) разрешенного использования				—		
7.1.	Дополнительные сведения об использовании земельного участка				—		
8.	Кадастровый или иной государственный учетный номер (инвентарный) здания, сооружения, объекта незавершенного строительства, расположенного на земельном участке				13:01:0202024:120		
9.	Сведения о земельных участках (землях общего пользования, территории общего пользования), посредством которых обеспечивается доступ				Земли общего пользования		
10.	Иные сведения				—		
4. Пояснения к сведениям об уточняемом земельном участке с кадастровым номером 13:01:0202024:25 :							
1.	—						
1. Сведения о характерных точках границ уточняемого земельного участка с кадастровым номером 13:01:0202024:26 :							
Система координат МСК-13, зона 1 Зона № 1							
Обозначение характерных точек границ	Координаты, м				Метод определения координат	Формулы, примененные для расчета средней квадратической погрешности определения координат характерных точек границ (Mt), с подставленными в такие формулы значениями и итоговые (вычисленные) значения Mt, м	Описание закрепления точки
	содержатся в Едином государственном реестре недвижимости		определены в результате выполнения комплексных кадастровых работ				
	X	Y	X	Y			
1	2	3	4	5	6	7	8
n152У	—	—	466 348,07	1 365 875,92	Метод спутниковых геодезических измерений (определений)	$\sqrt{(0,08^2 + 0,06^2)} = 0,10$	—

1	2	3	4	5	6	7	8
н153У	—	—	466 368,29	1 365 872,78	Метод спутниковых геодезических измерений (определений)	$\sqrt{(0,08^2 + 0,06^2)} = 0,10$	—
н154У	—	—	466 387,46	1 365 870,96			
н133У	—	—	466 390,26	1 365 904,67			
н132У	—	—	466 368,08	1 365 906,77			
н131У	—	—	466 352,12	1 365 907,80			
н152У	—	—	466 348,07	1 365 875,92			
2. Сведения о частях границ уточняемого земельного участка с кадастровым номером					13:01:0202024:26 :		
Обозначение части границ		Горизонтальное проложение (S), м	Описание прохождения части границ		Сведения о согласовании местоположения границ (согласовано/спорное)		
от т.	до т.						
1	2	3	4		5		
н152У	н153У	20,46	по ограждению, по меже		согласовано		
н153У	н154У	19,26					
н154У	н133У	33,83					
н133У	н132У	22,28					
н132У	н131У	15,99					
н131У	н152У	32,14					
3. Сведения о характеристиках уточняемого земельного участка с кадастровым номером					13:01:0202024:26 :		
№ п/п	Наименование характеристики земельного участка			Значение характеристики			
1	2			3			
1.	Адрес земельного участка			Российская Федерация, Республика Мордовия, Ардатовский р-н, Тургенево рп, Энтузиастов ул, д 35			
1.1.	Сведения о местоположении земельного участка (при отсутствии адреса) в структурированном в соответствии с федеральной информационной адресной системой виде			—			
1.2.	Дополнительные сведения о местоположении земельного участка			—			
2.	Площадь земельного участка ± величина погрешности определения (вычисления) площади (Р ± ΔР), м²			1 302 ± 13,00			



1	2				3		
3.	Формула, примененная для вычисления предельной погрешности определения площади земельного участка, с подставленными значениями и итоговые (вычисленные) значения				$3,5*0,10*\sqrt{(1\ 302,00)} = 13$		
4.	Площадь земельного участка согласно сведениям Единого государственного реестра недвижимости (Ркад), м²				1 200,00		
5.	Оценка расхождения Р и Ркад (Р - Ркад), м²				102		
6.	Предельный минимальный и максимальный размеры земельного участка (Рмин и Рмакс), м²				Рмин = 600 Рмакс = 3 000		
7.	Вид (виды) разрешенного использования				—		
7.1.	Дополнительные сведения об использовании земельного участка				—		
8.	Кадастровый или иной государственный учетный номер (инвентарный) здания, сооружения, объекта незавершенного строительства, расположенного на земельном участке				13:01:0202024:119		
9.	Сведения о земельных участках (землях общего пользования, территории общего пользования), посредством которых обеспечивается доступ				Земли общего пользования		
10.	Иные сведения				—		
4. Пояснения к сведениям об уточняемом земельном участке с кадастровым номером 13:01:0202024:26 :							
1.	—						
1. Сведения о характерных точках границ уточняемого земельного участка с кадастровым номером 13:01:0202024:27 :							
Система координат МСК-13, зона 1 Зона № 1							
Обозначение характерных точек границ	Координаты, м				Метод определения координат	Формулы, примененные для расчета средней квадратической погрешности определения координат характерных точек границ (Mt), с подставленными в такие формулы значениями и итоговые (вычисленные) значения Mt, м	Описание закрепления точки
	содержатся в Едином государственном реестре недвижимости		определены в результате выполнения комплексных кадастровых работ				
	X	Y	X	Y			
1	2	3	4	5	6	7	8
n155Y	—	—	466 286,58	1 365 534,30	Метод спутниковых геодезических измерений (определений)	$\sqrt{(0,08^2 + 0,06^2)} = 0,10$	—

1	2	3	4	5	6	7	8
н156У	—	—	466 288,57	1 365 559,86	Метод спутниковых геодезических измерений (определений)	$\sqrt{(0,08^2 + 0,06^2)} = 0,10$	—
н157У	—	—	466 259,44	1 365 563,79			
н158У	—	—	466 238,48	1 365 566,10			
н159У	—	—	466 235,09	1 365 540,53			
н160У	—	—	466 256,42	1 365 537,86			
н155У	—	—	466 286,58	1 365 534,30			
2. Сведения о частях границ уточняемого земельного участка с кадастровым номером					13:01:0202024:27 :		
Обозначение части границ		Горизонтальное проложение (S), м	Описание прохождения части границ		Сведения о согласовании местоположения границ (согласовано/спорное)		
от т.	до т.						
1	2	3	4		5		
н155У	н156У	25,64	по ограждению, по меже		согласовано		
н156У	н157У	29,39					
н157У	н158У	21,09					
н158У	н159У	25,79					
н159У	н160У	21,50					
н160У	н155У	30,37					
3. Сведения о характеристиках уточняемого земельного участка с кадастровым номером					13:01:0202024:27 :		
№ п/п	Наименование характеристики земельного участка			Значение характеристики			
1	2			3			
1.	Адрес земельного участка			Российская Федерация, Республика Мордовия, Ардатовский р-н, Тургенево рп, Тургенево рп, Энтузиастов ул, д 8			
1.1.	Сведения о местоположении земельного участка (при отсутствии адреса) в структурированном в соответствии с федеральной информационной адресной системой виде			—			
1.2.	Дополнительные сведения о местоположении земельного участка			—			
2.	Площадь земельного участка ± величина погрешности определения (вычисления) площади (P ± ΔP), м²			1 325 ± 13,00			

1	2				3		
3.	Формула, примененная для вычисления предельной погрешности определения площади земельного участка, с подставленными значениями и итоговые (вычисленные) значения				$3,5*0,10*\sqrt{(1\ 325,00)} = 13$		
4.	Площадь земельного участка согласно сведениям Единого государственного реестра недвижимости (Ркад), м²				1 200,00		
5.	Оценка расхождения Р и Ркад (Р - Ркад), м²				125		
6.	Предельный минимальный и максимальный размеры земельного участка (Рмин и Рмакс), м²				Рмин = 600 Рмакс = 3 000		
7.	Вид (виды) разрешенного использования				—		
7.1.	Дополнительные сведения об использовании земельного участка				—		
8.	Кадастровый или иной государственный учетный номер (инвентарный) здания, сооружения, объекта незавершенного строительства, расположенного на земельном участке				13:01:0202024:114		
9.	Сведения о земельных участках (землях общего пользования, территории общего пользования), посредством которых обеспечивается доступ				Земли общего пользования		
10.	Иные сведения				—		
4. Пояснения к сведениям об уточняемом земельном участке с кадастровым номером 13:01:0202024:27 :							
1.	—						
1. Сведения о характерных точках границ уточняемого земельного участка с кадастровым номером 13:01:0202024:28 :							
Система координат МСК-13, зона 1 Зона № 1							
Обозначение характерных точек границ	Координаты, м				Метод определения координат	Формулы, примененные для расчета средней квадратической погрешности определения координат характерных точек границ (Mt), с подставленными в такие формулы значениями и итоговые (вычисленные) значения Mt, м	Описание закрепления точки
	содержатся в Едином государственном реестре недвижимости		определены в результате выполнения комплексных кадастровых работ				
	X	Y	X	Y			
1	2	3	4	5	6	7	8
n156У	—	—	466 288,57	1 365 559,86	Метод спутниковых геодезических измерений (определений)	$\sqrt{(0,08^2 + 0,06^2)} = 0,10$	—

1	2	3	4	5	6	7	8
н161У	—	—	466 291,12	1 365 584,46	Метод спутниковых геодезических измерений (определений)	$\sqrt{(0,08^2 + 0,06^2)} = 0,10$	—
н162У	—	—	466 264,24	1 365 587,67			
н163У	—	—	466 247,78	1 365 590,04			
н164У	—	—	466 242,09	1 365 590,61			
н158У	—	—	466 238,48	1 365 566,10			
н157У	—	—	466 259,44	1 365 563,79			
н156У	—	—	466 288,57	1 365 559,86			

2. Сведения о частях границ уточняемого земельного участка с кадастровым номером 13:01:0202024:28 :

Обозначение части границ		Горизонтальное проложение (S), м	Описание прохождения части границ	Сведения о согласовании местоположения границ (согласовано/спорное)
от т.	до т.			
1	2	3	4	5
н156У	н161У	24,73	по ограждению, по меже	согласовано
н161У	н162У	27,07		
н162У	н163У	16,63		
н163У	н164У	5,72		
н164У	н158У	24,77		
н158У	н157У	21,09		
н157У	н156У	29,39		

3. Сведения о характеристиках уточняемого земельного участка с кадастровым номером 13:01:0202024:28 :

№ п/п	Наименование характеристики земельного участка	Значение характеристики
1	2	3

1	2	3
1.	Адрес земельного участка	Российская Федерация, Республика Мордовия, Ардатовский р-н, Тургенево рп, Энтузиастов ул, уч 10
1.1.	Сведения о местоположении земельного участка (при отсутствии адреса) в структурированном в соответствии с федеральной информационной адресной системой виде	—
1.2.	Дополнительные сведения о местоположении земельного участка	—
2.	Площадь земельного участка ± величина погрешности определения (вычисления) площади ( $P \pm \Delta P$ ), м²	$1\,227 \pm 12,00$
3.	Формула, примененная для вычисления предельной погрешности определения площади земельного участка, с подставленными значениями и итоговые (вычисленные) значения	$3,5*0,10*\sqrt{(1\,227,00)} = 12$
4.	Площадь земельного участка согласно сведениям Единого государственного реестра недвижимости (Ркад), м²	1 200,00
5.	Оценка расхождения Р и Ркад ( $P - P_{кад}$ ), м²	27
6.	Предельный минимальный и максимальный размеры земельного участка ( $P_{мин}$ и $P_{макс}$ ), м²	$P_{мин} = 600$ $P_{макс} = 3\,000$
7.	Вид (виды) разрешенного использования	—
7.1.	Дополнительные сведения об использовании земельного участка	—
8.	Кадастровый или иной государственный учетный номер (инвентарный) здания, сооружения, объекта незавершенного строительства, расположенного на земельном участке	13:01:0202024:115
9.	Сведения о земельных участках (землях общего пользования, территории общего пользования), посредством которых обеспечивается доступ	Земли общего пользования
10.	Иные сведения	—
4. Пояснения к сведениям об уточняемом земельном участке с кадастровым номером		13:01:0202024:28 :
1.	—	

1. Сведения о характерных точках границ уточняемого земельного участка с кадастровым номером					13:01:0202024:29		
Система координат				МСК-13, зона 1			
Обозначение характерных точек границ	Координаты, м				Метод определения координат	Формулы, примененные для расчета средней квадратической погрешности определения координат характерных точек границ (Mt), с подставленными в такие формулы значениями и итоговые (вычисленные) значения Mt, м	Описание закрепления точки
	содержатся в Едином государственном реестре недвижимости		определены в результате выполнения комплексных кадастровых работ				
	X	Y	X	Y			
1	2	3	4	5	6	7	8
н161У	—	—	466 291,12	1 365 584,46	Метод спутниковых геодезических измерений (определений)	$\sqrt{(0,08^2 + 0,06^2)} = 0,10$	—
н165У	—	—	466 292,64	1 365 601,73			
н166У	—	—	466 294,09	1 365 601,52			
н167У	—	—	466 295,27	1 365 611,92			
н168У	—	—	466 251,02	1 365 618,01			
н163У	—	—	466 247,78	1 365 590,04			
н162У	—	—	466 264,24	1 365 587,67			
н161У	—	—	466 291,12	1 365 584,46			
2. Сведения о частях границ уточняемого земельного участка с кадастровым номером					13:01:0202024:29		
Обозначение части границ		Горизонтальное проложение (S), м	Описание прохождения части границ	Сведения о согласовании местоположения границ (согласовано/спорное)			
от т.	до т.						
1	2	3	4	5			
н161У	н165У	17,34	по ограждению, по меже	согласовано			
н165У	н166У	1,47					
н166У	н167У	10,47					
н167У	н168У	44,67					

1	2	3	4	5
н168У	н163У	28,16	по ограждению, по меже	согласовано
н163У	н162У	16,63		
н162У	н161У	27,07		
3. Сведения о характеристиках уточняемого земельного участка с кадастровым номером 13:01:0202024:29 :				
№ п/п	Наименование характеристики земельного участка		Значение характеристики	
1	2		3	
1.	Адрес земельного участка		Российская Федерация, Республика Мордовия, Ардатовский р-н, Тургенево рп, Энтузиастов ул, уч 12	
1.1.	Сведения о местоположении земельного участка (при отсутствии адреса) в структурированном в соответствии с федеральной информационной адресной системой виде		—	
1.2.	Дополнительные сведения о местоположении земельного участка		—	
2.	Площадь земельного участка ± величина погрешности определения (вычисления) площади (Р ± ΔР), м²		1 233 ± 12,00	
3.	Формула, примененная для вычисления предельной погрешности определения площади земельного участка, с подставленными значениями и итоговые (вычисленные) значения		3,5*0,10*√(1 233,00) = 12	
4.	Площадь земельного участка согласно сведениям Единого государственного реестра недвижимости (Ркад), м²		1 200,00	
5.	Оценка расхождения Р и Ркад (Р - Ркад), м²		33	
6.	Предельный минимальный и максимальный размеры земельного участка (Рмин и Рмакс), м²		Рмин = 600 Рмакс = 3 000	
7.	Вид (виды) разрешенного использования		—	
7.1.	Дополнительные сведения об использовании земельного участка		—	
8.	Кадастровый или иной государственный учетный номер (инвентарный) здания, сооружения, объекта незавершенного строительства, расположенного на земельном участке		13:01:0202024:122	
9.	Сведения о земельных участках (землях общего пользования, территории общего пользования), посредством которых обеспечивается доступ		Земли общего пользования	
10.	Иные сведения		—	
4. Пояснения к сведениям об уточняемом земельном участке с кадастровым номером 13:01:0202024:29 :				
1.	—			

1. Сведения о характерных точках границ уточняемого земельного участка с кадастровым номером						13:01:0202024:30		:
Система координат				МСК-13, зона 1		Зона № 1		
Обозначение характерных точек границ	Координаты, м				Метод определения координат	Формулы, примененные для расчета средней квадратической погрешности определения координат характерных точек границ (Mt), с подставленными в такие формулы значениями и итоговые (вычисленные) значения Mt, м	Описание закрепления точки	
	содержатся в Едином государственном реестре недвижимости		определены в результате выполнения комплексных кадастровых работ					
	X	Y	X	Y				
1	2	3	4	5	6	7	8	
н169У	—	—	466 297,94	1 365 611,59	Метод спутниковых геодезических измерений (определений)	$\sqrt{(0,08^2 + 0,06^2)} = 0,10$	—	
н170У	—	—	466 298,95	1 365 623,37				
н171У	—	—	466 296,24	1 365 623,74				
н1У	—	—	466 298,44	1 365 639,33				
н9У	—	—	466 255,10	1 365 645,20				
н8У	—	—	466 245,40	1 365 646,60				
н172У	—	—	466 241,19	1 365 619,32				
н168У	—	—	466 251,02	1 365 618,01				
н167У	—	—	466 295,27	1 365 611,92				
н169У	—	—	466 297,94	1 365 611,59				
2. Сведения о частях границ уточняемого земельного участка с кадастровым номером								13:01:0202024:30
Обозначение части границ		Горизонтальное проложение (S), м	Описание прохождения части границ	Сведения о согласовании местоположения границ (согласовано/спорное)				
от т.	до т.							
1	2	3	4	5				



1	2	3	4	5
н169У	н170У	11,82	по ограждению, по меже	согласовано
н170У	н171У	2,74		
н171У	н1У	15,74		
н1У	н9У	43,74		
н9У	н8У	9,80		
н8У	н172У	27,60		
н172У	н168У	9,92		
н168У	н167У	44,67		
н167У	н169У	2,69		
3. Сведения о характеристиках уточняемого земельного участка с кадастровым номером 13:01:0202024:30 :				
№ п/п	Наименование характеристики земельного участка		Значение характеристики	
1	2		3	
1.	Адрес земельного участка		Российская Федерация, Республика Мордовия, Ардатовский р-н, Тургенево рп, Энтузиастов ул, уч 14	
1.1.	Сведения о местоположении земельного участка (при отсутствии адреса) в структурированном в соответствии с федеральной информационной адресной системой виде		—	
1.2.	Дополнительные сведения о местоположении земельного участка		—	
2.	Площадь земельного участка ± величина погрешности определения (вычисления) площади (Р ± ΔР), м²		1 515 ± 14,00	
3.	Формула, примененная для вычисления предельной погрешности определения площади земельного участка, с подставленными значениями и итоговые (вычисленные) значения		3,5*0,10*√(1 515,00) = 14	
4.	Площадь земельного участка согласно сведениям Единого государственного реестра недвижимости (Ркад), м²		1 500,00	
5.	Оценка расхождения Р и Ркад (Р - Ркад), м²		15	
6.	Предельный минимальный и максимальный размеры земельного участка (Рмин и Рмакс), м²		Рмин = 600 Рмакс = 3 000	
7.	Вид (виды) разрешенного использования		—	
7.1.	Дополнительные сведения об использовании земельного участка		—	
8.	Кадастровый или иной государственный учетный номер (инвентарный) здания, сооружения, объекта незавершенного строительства, расположенного на земельном участке		13:01:0202024:123	

1	2				3		
9.	Сведения о земельных участках (землях общего пользования, территории общего пользования), посредством которых обеспечивается доступ				Земли общего пользования		
10.	Иные сведения				—		
4. Пояснения к сведениям об уточняемом земельном участке с кадастровым номером 13:01:0202024:30 :							
1.	—						
1. Сведения о характерных точках границ уточняемого земельного участка с кадастровым номером 13:01:0202024:31 :							
Система координат МСК-13, зона 1 Зона № 1							
Обоз- начение харак- терных точек границ	Координаты, м				Метод определения координат	Формулы, примененные для расчета средней квадратической погрешности определения координат характерных точек границ (Mt), с подставленными в такие формулы значениями и итоговые (вычисленные) значения Mt, м	Описание закрепления точки
	содержатся в Едином государственном реестре недвижимости		определены в результате выполнения комплексных кадастровых работ				
	X	Y	X	Y			
1	2	3	4	5	6	7	8
н173У	—	—	466 306,06	1 365 691,64	Метод спутниковых геодезических измерений (определений)	$\sqrt{(0,08^2 + 0,06^2)} = 0,10$	—
н174У	—	—	466 273,48	1 365 696,16			
н175У	—	—	466 261,40	1 365 697,95			
н176У	—	—	466 246,77	1 365 699,93			
н5У	—	—	466 242,37	1 365 674,83			
н4У	—	—	466 259,92	1 365 672,78			
н3У	—	—	466 259,69	1 365 671,65			
н2У	—	—	466 302,86	1 365 665,96			

1	2	3	4	5	6	7	8
н173У	—	—	466 306,06	1 365 691,64	Метод спутниковых геодезических измерений (определений)	$\sqrt{(0,08^2 + 0,06^2)} = 0,10$	—
2. Сведения о частях границ уточняемого земельного участка с кадастровым номером					13:01:0202024:31 :		
Обозначение части границ		Горизонтальное проложение (S), м	Описание прохождения части границ		Сведения о согласовании местоположения границ (согласовано/спорное)		
от т.	до т.						
1	2	3	4		5		
н173У	н174У	32,89	по ограждению, по меже		согласовано		
н174У	н175У	12,21					
н175У	н176У	14,76					
н176У	н5У	25,48					
н5У	н4У	17,67					
н4У	н3У	1,15					
н3У	н2У	43,54					
н2У	н173У	25,88					
3. Сведения о характеристиках уточняемого земельного участка с кадастровым номером					13:01:0202024:31 :		
№ п/п	Наименование характеристики земельного участка				Значение характеристики		
1	2				3		
1.	Адрес земельного участка				Российская Федерация, Республика Мордовия, Ардатовский р-н, Тургенево рп, Энтузиастов ул, уч 18		
1.1.	Сведения о местоположении земельного участка (при отсутствии адреса) в структурированном в соответствии с федеральной информационной адресной системой виде				—		
1.2.	Дополнительные сведения о местоположении земельного участка				—		
2.	Площадь земельного участка ± величина погрешности определения (вычисления) площади (Р ± ΔР), м²				1 563 ± 14,00		
3.	Формула, примененная для вычисления предельной погрешности определения площади земельного участка, с подставленными значениями и итоговые (вычисленные) значения				$3,5*0,10*\sqrt{(1\ 563,00)} = 14$		
4.	Площадь земельного участка согласно сведениям Единого государственного реестра недвижимости (Ркад), м²				1 200,00		
5.	Оценка расхождения Р и Ркад (Р - Ркад), м²				363		

1	2				3		
6.	Предельный минимальный и максимальный размеры земельного участка (Рмин и Рмакс), м²				Рмин = 600 Рмакс = 3 000		
7.	Вид (виды) разрешенного использования				—		
7.1.	Дополнительные сведения об использовании земельного участка				—		
8.	Кадастровый или иной государственный учетный номер (инвентарный) здания, сооружения, объекта незавершенного строительства, расположенного на земельном участке				13:01:0202024:124		
9.	Сведения о земельных участках (землях общего пользования, территории общего пользования), посредством которых обеспечивается доступ				Земли общего пользования		
10.	Иные сведения				—		
4. Пояснения к сведениям об уточняемом земельном участке с кадастровым номером 13:01:0202024:31 :							
1.	—						
1. Сведения о характерных точках границ уточняемого земельного участка с кадастровым номером 13:01:0202024:32 :							
Система координат МСК-13, зона 1 Зона № 1							
Обозначение характерных точек границ	Координаты, м				Метод определения координат	Формулы, примененные для расчета средней квадратической погрешности определения координат характерных точек границ (Mt), с подставленными в такие формулы значениями и итоговые (вычисленные) значения Mt, м	Описание закрепления точки
	содержатся в Едином государственном реестре недвижимости		определены в результате выполнения комплексных кадастровых работ				
	X	Y	X	Y			
1	2	3	4	5	6	7	8
н177У	—	—	466 309,41	1 365 718,95	Метод спутниковых геодезических измерений (определений)	$\sqrt{(0,08^2 + 0,06^2)} = 0,10$	—
н178У	—	—	466 278,61	1 365 722,40			
н179У	—	—	466 265,41	1 365 724,10			
н175У	—	—	466 261,40	1 365 697,95			
н174У	—	—	466 273,48	1 365 696,16			

1	2	3	4	5	6	7	8
н173У	—	—	466 306,06	1 365 691,64	Метод спутниковых геодезических измерений (определений)	$\sqrt{(0,08^2 + 0,06^2)} = 0,10$	—
н177У	—	—	466 309,41	1 365 718,95			
2. Сведения о частях границ уточняемого земельного участка с кадастровым номером						13:01:0202024:32 :	
Обозначение части границ		Горизонтальное проложение (S), м	Описание прохождения части границ		Сведения о согласовании местоположения границ (согласовано/спорное)		
от т.	до т.						
1	2	3	4		5		
н177У	н178У	30,99	по ограждению, по меже		согласовано		
н178У	н179У	13,31					
н179У	н175У	26,46					
н175У	н174У	12,21					
н174У	н173У	32,89					
н173У	н177У	27,51					
3. Сведения о характеристиках уточняемого земельного участка с кадастровым номером						13:01:0202024:32 :	
№ п/п	Наименование характеристики земельного участка				Значение характеристики		
1	2				3		
1.	Адрес земельного участка				Российская Федерация, Республика Мордовия, Ардатовский р-н, Тургенево рп, Энтузиастов ул, уч 20		
1.1.	Сведения о местоположении земельного участка (при отсутствии адреса) в структурированном в соответствии с федеральной информационной адресной системой виде				—		
1.2.	Дополнительные сведения о местоположении земельного участка				—		
2.	Площадь земельного участка ± величина погрешности определения (вычисления) площади (Р ± ΔР), м²				1 204 ± 12,00		
3.	Формула, примененная для вычисления предельной погрешности определения площади земельного участка, с подставленными значениями и итоговые (вычисленные) значения				$3,5*0,10*\sqrt{(1\ 204,00)} = 12$		
4.	Площадь земельного участка согласно сведениям Единого государственного реестра недвижимости (Ркад), м²				1 200,00		
5.	Оценка расхождения Р и Ркад (Р - Ркад), м²				4		

1	2				3		
6.	Предельный минимальный и максимальный размеры земельного участка (Рмин и Рмакс), м²				Рмин = 600 Рмакс = 3 000		
7.	Вид (виды) разрешенного использования				—		
7.1.	Дополнительные сведения об использовании земельного участка				—		
8.	Кадастровый или иной государственный учетный номер (инвентарный) здания, сооружения, объекта незавершенного строительства, расположенного на земельном участке				13:01:0202024:125		
9.	Сведения о земельных участках (землях общего пользования, территории общего пользования), посредством которых обеспечивается доступ				Земли общего пользования		
10.	Иные сведения				—		
4. Пояснения к сведениям об уточняемом земельном участке с кадастровым номером 13:01:0202024:32 :							
1.	—						
1. Сведения о характерных точках границ уточняемого земельного участка с кадастровым номером 13:01:0202024:34 :							
Система координат МСК-13, зона 1 Зона № 1							
Обозначение характерных точек границ	Координаты, м				Метод определения координат	Формулы, примененные для расчета средней квадратической погрешности определения координат характерных точек границ (Mt), с подставленными в такие формулы значениями и итоговые (вычисленные) значения Mt, м	Описание закрепления точки
	содержатся в Едином государственном реестре недвижимости		определены в результате выполнения комплексных кадастровых работ				
	X	Y	X	Y			
1	2	3	4	5	6	7	8
н180У	—	—	466 311,15	1 365 742,82	Метод спутниковых геодезических измерений (определений)	$\sqrt{(0,08^2 + 0,06^2)} = 0,10$	—
н181У	—	—	466 314,25	1 365 770,65			
н182У	—	—	466 311,18	1 365 771,17			
н183У	—	—	466 285,93	1 365 775,06			
н184У	—	—	466 273,39	1 365 776,38			

1	2	3	4	5	6	7	8
н185У	—	—	466 269,16	1 365 747,15	Метод спутниковых геодезических измерений (определений)	$\sqrt{(0,08^2 + 0,06^2)} = 0,10$	—
н186У	—	—	466 287,97	1 365 745,06			
н180У	—	—	466 311,15	1 365 742,82			
2. Сведения о частях границ уточняемого земельного участка с кадастровым номером					13:01:0202024:34 :		
Обозначение части границ		Горизонтальное проложение (S), м	Описание прохождения части границ		Сведения о согласовании местоположения границ (согласовано/спорное)		
от т.	до т.						
1	2	3	4		5		
н180У	н181У	28,00	по ограждению, по меже		согласовано		
н181У	н182У	3,11					
н182У	н183У	25,55					
н183У	н184У	12,61					
н184У	н185У	29,53					
н185У	н186У	18,93					
н186У	н180У	23,29					
3. Сведения о характеристиках уточняемого земельного участка с кадастровым номером					13:01:0202024:34 :		
№ п/п	Наименование характеристики земельного участка			Значение характеристики			
1	2			3			
1.	Адрес земельного участка			Российская Федерация, Республика Мордовия, Ардатовский р-н, Тургенево рп, Энтузиастов ул, уч 24			
1.1.	Сведения о местоположении земельного участка (при отсутствии адреса) в структурированном в соответствии с федеральной информационной адресной системой виде			—			
1.2.	Дополнительные сведения о местоположении земельного участка			—			
2.	Площадь земельного участка ± величина погрешности определения (вычисления) площади ( $P \pm \Delta P$ ), м²			1 213 ± 12,00			
3.	Формула, примененная для вычисления предельной погрешности определения площади земельного участка, с подставленными значениями и итоговые (вычисленные) значения			$3,5*0,10*\sqrt{(1\ 213,00)} = 12$			

1	2				3		
4.	Площадь земельного участка согласно сведениям Единого государственного реестра недвижимости (Ркад), м²				1 200,00		
5.	Оценка расхождения Р и Ркад (Р - Ркад), м²				13		
6.	Предельный минимальный и максимальный размеры земельного участка (Рмин и Рмакс), м²				Рмин = 600 Рмакс = 3 000		
7.	Вид (виды) разрешенного использования				—		
7.1.	Дополнительные сведения об использовании земельного участка				—		
8.	Кадастровый или иной государственный учетный номер (инвентарный) здания, сооружения, объекта незавершенного строительства, расположенного на земельном участке				13:01:0202024:79		
9.	Сведения о земельных участках (землях общего пользования, территории общего пользования), посредством которых обеспечивается доступ				Земли общего пользования		
10.	Иные сведения				—		
4. Пояснения к сведениям об уточняемом земельном участке с кадастровым номером 13:01:0202024:34 :							
1.	—						
1. Сведения о характерных точках границ уточняемого земельного участка с кадастровым номером 13:01:0202024:36 :							
Система координат МСК-13, зона 1 Зона № 1							
Обозначение характерных точек границ	Координаты, м				Метод определения координат	Формулы, примененные для расчета средней квадратической погрешности определения координат характерных точек границ (Mt), с подставленными в такие формулы значениями и итоговые (вычисленные) значения Mt, м	Описание закрепления точки
	содержатся в Едином государственном реестре недвижимости		определены в результате выполнения комплексных кадастровых работ				
	X	Y	X	Y			
1	2	3	4	5	6	7	8
н187У	—	—	466 315,02	1 365 806,11	Метод спутниковых геодезических измерений (определений)	$\sqrt{(0,08^2 + 0,06^2)} = 0,10$	—
н188У	—	—	466 318,07	1 365 834,53			
н189У	—	—	466 287,27	1 365 839,22			



1	2	3	4	5	6	7	8
н190У	—	—	466 277,59	1 365 840,69	Метод спутниковых геодезических измерений (определений)	$\sqrt{(0,08^2 + 0,06^2)} = 0,10$	—
н191У	—	—	466 273,45	1 365 811,61			
н192У	—	—	466 276,33	1 365 811,10			
н187У	—	—	466 315,02	1 365 806,11			

2. Сведения о частях границ уточняемого земельного участка с кадастровым номером 13:01:0202024:36 :

Обозначение части границ		Горизонтальное проложение (S), м	Описание прохождения части границ	Сведения о согласовании местоположения границ (согласовано/спорное)
от т.	до т.			
1	2	3	4	5
н187У	н188У	28,58	по ограждению, по меже	согласовано
н188У	н189У	31,16		
н189У	н190У	9,79		
н190У	н191У	29,37		
н191У	н192У	2,92		
н192У	н187У	39,01		

3. Сведения о характеристиках уточняемого земельного участка с кадастровым номером 13:01:0202024:36 :

№ п/п	Наименование характеристики земельного участка	Значение характеристики
1	2	3
1.	Адрес земельного участка	Российская Федерация, Республика Мордовия, Ардатовский р-н, Тургенево рп, Энтузиастов ул, д 30
1.1.	Сведения о местоположении земельного участка (при отсутствии адреса) в структурированном в соответствии с федеральной информационной адресной системой виде	—
1.2.	Дополнительные сведения о местоположении земельного участка	—
2.	Площадь земельного участка ± величина погрешности определения (вычисления) площади ( $P \pm \Delta P$ ), м²	$1\,203 \pm 12,00$
3.	Формула, примененная для вычисления предельной погрешности определения площади земельного участка, с подставленными значениями и итоговые (вычисленные) значения	$3,5 * 0,10 * \sqrt{(1\,203,00)} = 12$

1	2				3		
4.	Площадь земельного участка согласно сведениям Единого государственного реестра недвижимости (Ркад), м²				1 200,00		
5.	Оценка расхождения Р и Ркад (Р - Ркад), м²				3		
6.	Предельный минимальный и максимальный размеры земельного участка (Рмин и Рмакс), м²				Рмин = 600 Рмакс = 3 000		
7.	Вид (виды) разрешенного использования				—		
7.1.	Дополнительные сведения об использовании земельного участка				—		
8.	Кадастровый или иной государственный учетный номер (инвентарный) здания, сооружения, объекта незавершенного строительства, расположенного на земельном участке				13:01:0202024:80		
9.	Сведения о земельных участках (землях общего пользования, территории общего пользования), посредством которых обеспечивается доступ				Земли общего пользования		
10.	Иные сведения				—		
4. Пояснения к сведениям об уточняемом земельном участке с кадастровым номером 13:01:0202024:36 :							
1.	—						
1. Сведения о характерных точках границ уточняемого земельного участка с кадастровым номером 13:01:0202024:37 :							
Система координат МСК-13, зона 1 Зона № 1							
Обозначение характерных точек границ	Координаты, м				Метод определения координат	Формулы, примененные для расчета средней квадратической погрешности определения координат характерных точек границ (Mt), с подставленными в такие формулы значениями и итоговые (вычисленные) значения Mt, м	Описание закрепления точки
	содержатся в Едином государственном реестре недвижимости		определены в результате выполнения комплексных кадастровых работ				
	X	Y	X	Y			
1	2	3	4	5	6	7	8
н193У	—	—	466 323,22	1 365 861,70	Метод спутниковых геодезических измерений (определений)	$\sqrt{(0,08^2 + 0,06^2)} = 0,10$	—
н194У	—	—	466 327,87	1 365 893,02			
н195У	—	—	466 302,72	1 365 894,09			

1	2	3	4	5	6	7	8
н196У	—	—	466 299,38	1 365 894,71	Метод спутниковых геодезических измерений (определений)	$\sqrt{(0,08^2 + 0,06^2)} = 0,10$	—
н197У	—	—	466 287,52	1 365 897,01			
н198У	—	—	466 282,81	1 365 898,20			
н199У	—	—	466 276,01	1 365 869,10			
н201У	—	—	466 291,98	1 365 866,39			
н193У	—	—	466 323,22	1 365 861,70			
Вырез 1 из 1							
н202У	—	—	466 284,08	1 365 879,65	Метод спутниковых геодезических измерений (определений)	$\sqrt{(0,08^2 + 0,06^2)} = 0,10$	—
н205У	—	—	466 283,84	1 365 879,71			
н204У	—	—	466 283,80	1 365 879,52			
н203У	—	—	466 284,04	1 365 879,46			
н202У	—	—	466 284,08	1 365 879,65			
2. Сведения о частях границ уточняемого земельного участка с кадастровым номером						13:01:0202024:37 :	
Обозначение части границ		Горизонтальное проложение (S), м	Описание прохождения части границ		Сведения о согласовании местоположения границ (согласовано/спорное)		
от т.	до т.						
1	2	3	4		5		
н193У	н194У	31,66	по ограждению, по меже		согласовано		
н194У	н195У	25,17					
н195У	н196У	3,40					
н196У	н197У	12,08					
н197У	н198У	4,86					
н198У	н199У	29,88	—				
н199У	н201У	16,20					
н201У	н193У	31,59					

1		2		3		4		5	
Вырез 1 из 1									
н202У		н205У		0,25		—		согласовано	
н205У		н204У		0,19					
н204У		н203У		0,25					
н203У		н202У		0,19					
3. Сведения о характеристиках уточняемого земельного участка с кадастровым номером 13:01:0202024:37 :									
№ п/п	Наименование характеристики земельного участка					Значение характеристики			
1	2					3			
1.	Адрес земельного участка					Российская Федерация, Республика Мордовия, Ардатовский р-н, Тургенево рп, Энтузиастов ул, д 34			
1.1.	Сведения о местоположении земельного участка (при отсутствии адреса) в структурированном в соответствии с федеральной информационной адресной системой виде					—			
1.2.	Дополнительные сведения о местоположении земельного участка					—			
2.	Площадь земельного участка ± величина погрешности определения (вычисления) площади (Р ± ΔР), м²					1 391 ± 13,00			
3.	Формула, примененная для вычисления предельной погрешности определения площади земельного участка, с подставленными значениями и итоговые (вычисленные) значения					3,5*0,10*√(1 391,00) = 13			
4.	Площадь земельного участка согласно сведениям Единого государственного реестра недвижимости (Ркад), м²					1 200,00			
5.	Оценка расхождения Р и Ркад (Р - Ркад), м²					191			
6.	Предельный минимальный и максимальный размеры земельного участка (Рмин и Рмакс), м²					Рмин = 600 Рмакс = 3 000			
7.	Вид (виды) разрешенного использования					—			
7.1.	Дополнительные сведения об использовании земельного участка					—			
8.	Кадастровый или иной государственный учетный номер (инвентарный) здания, сооружения, объекта незавершенного строительства, расположенного на земельном участке					13:01:0202024:81			
9.	Сведения о земельных участках (землях общего пользования, территории общего пользования), посредством которых обеспечивается доступ					Земли общего пользования			
10.	Иные сведения					—			

4. Пояснения к сведениям об уточняемом земельном участке с кадастровым номером13:01:0202024:37:

1.

1. Сведения о характерных точках границ уточняемого земельного участка с кадастровым номером13:01:0202024:38:  
Система координатМСК-13, зона 1Зона №1

Обоз- начение харак- терных точек границ	Координаты, м				Метод определения координат	Формулы, примененные для расчета средней квадратической погрешности определения координат характерных точек границ (Mt), с подставленными в такие формулы значениями и итоговые (вычисленные) значения Mt, м	Описание закрепления точки
	содержатся в Едином государственном реестре недвижимости		определены в результате выполнения комплексных кадастровых работ				
	X	Y	X	Y			
1	2	3	4	5	6	7	8
н206У	—	—	466 332,09	1 365 925,56	Метод спутниковых геодезических измерений (определений)	$\sqrt{(0,08^2 + 0,06^2)} = 0,10$	—
н207У	—	—	466 300,08	1 365 925,70			
н208У	—	—	466 299,90	1 365 924,27			
н209У	—	—	466 298,66	1 365 925,70			
н210У	—	—	466 293,90	1 365 925,64			
н197У	—	—	466 287,52	1 365 897,01			
н196У	—	—	466 299,38	1 365 894,71			
н195У	—	—	466 302,72	1 365 894,09			
н194У	—	—	466 327,87	1 365 893,02			
н206У	—	—	466 332,09	1 365 925,56			

2. Сведения о частях границ уточняемого земельного участка с кадастровым номером

13:01:0202024:38

:

Обозначение части границ		Горизонтальное проложение (S), м	Описание прохождения части границ	Сведения о согласовании местоположения границ (согласовано/спорное)
от т.	до т.			
1	2	3	4	5
н206У	н207У	32,01	по ограждению, по меже	согласовано
н207У	н208У	1,44		
н208У	н209У	1,89		
н209У	н210У	4,76		
н210У	н197У	29,33		
н197У	н196У	12,08		
н196У	н195У	3,40		
н195У	н194У	25,17		
н194У	н206У	32,81		

3. Сведения о характеристиках уточняемого земельного участка с кадастровым номером

13:01:0202024:38

:

№ п/п	Наименование характеристики земельного участка	Значение характеристики
1	2	3
1.	Адрес земельного участка	Российская Федерация, Республика Мордовия, Ардатовский р-н, Тургенево рп, Тургенево рп, Энтузиастов ул, д 36
1.1.	Сведения о местоположении земельного участка (при отсутствии адреса) в структурированном в соответствии с федеральной информационной адресной системой виде	—
1.2.	Дополнительные сведения о местоположении земельного участка	—
2.	Площадь земельного участка ± величина погрешности определения (вычисления) площади ( $P \pm \Delta P$ ), м²	1 241 ± 12,00
3.	Формула, примененная для вычисления предельной погрешности определения площади земельного участка, с подставленными значениями и итоговые (вычисленные) значения	$3,5*0,10*\sqrt{(1\ 241,00)} = 12$
4.	Площадь земельного участка согласно сведениям Единого государственного реестра недвижимости (Ркад), м²	1 200,00
5.	Оценка расхождения Р и Ркад ( $P - P_{кад}$ ), м²	41
6.	Предельный минимальный и максимальный размеры земельного участка (Рмин и Рмакс), м²	Рмин = 600 Рмакс = 3 000
7.	Вид (виды) разрешенного использования	—

1	2				3		
7.1.	Дополнительные сведения об использовании земельного участка				—		
8.	Кадастровый или иной государственный учетный номер (инвентарный) здания, сооружения, объекта незавершенного строительства, расположенного на земельном участке				13:01:0202024:82		
9.	Сведения о земельных участках (землях общего пользования, территории общего пользования), посредством которых обеспечивается доступ				Земли общего пользования		
10.	Иные сведения				—		
4. Пояснения к сведениям об уточняемом земельном участке с кадастровым номером 13:01:0202024:38 :							
1.	—						
1. Сведения о характерных точках границ уточняемого земельного участка с кадастровым номером 13:01:0202024:42 :							
Система координат МСК-13, зона 1 Зона № 1							
Обозначение характерных точек границ	Координаты, м				Метод определения координат	Формулы, примененные для расчета средней квадратической погрешности определения координат характерных точек границ (Mt), с подставленными в такие формулы значениями и итоговые (вычисленные) значения Mt, м	Описание закрепления точки
	содержатся в Едином государственном реестре недвижимости		определены в результате выполнения комплексных кадастровых работ				
	X	Y	X	Y			
1	2	3	4	5	6	7	8
н213У	—	—	466 336,66	1 365 433,53	Метод спутниковых геодезических измерений (определений)	$\sqrt{(0,08^2 + 0,06^2)} = 0,10$	—
н214У	—	—	466 343,98	1 365 457,90			
н215У	—	—	466 355,56	1 365 456,27			
н19У	—	—	466 355,92	1 365 458,34			
н18У	—	—	466 358,16	1 365 471,49			
н216У	—	—	466 321,52	1 365 478,00			

1	2	3	4	5	6	7	8
н217У	—	—	466 300,71	1 365 480,94	Метод спутниковых геодезических измерений (определений)	$\sqrt{(0,08^2 + 0,06^2)} = 0,10$	—
н218У	—	—	466 297,26	1 365 455,13			
н219У	—	—	466 298,81	1 365 454,93			
н220У	—	—	466 297,27	1 365 439,38			
н213У	—	—	466 336,66	1 365 433,53			

2. Сведения о частях границ уточняемого земельного участка с кадастровым номером 13:01:0202024:42 :

Обозначение части границ		Горизонтальное проложение (S), м	Описание прохождения части границ	Сведения о согласовании местоположения границ (согласовано/спорное)
от т.	до т.			
1	2	3	4	5
н213У	н214У	25,45	по ограждению, по меже	согласовано
н214У	н215У	11,69		
н215У	н19У	2,10		
н19У	н18У	13,34		
н18У	н216У	37,21		
н216У	н217У	21,02		
н217У	н218У	26,04		
н218У	н219У	1,56		
н219У	н220У	15,63		
н220У	н213У	39,82		

3. Сведения о характеристиках уточняемого земельного участка с кадастровым номером 13:01:0202024:42 :

№ п/п	Наименование характеристики земельного участка	Значение характеристики
1	2	3
1.	Адрес земельного участка	Российская Федерация, Республика Мордовия, Ардатовский р-н, Тургенево рп, Энтузиастов ул, уч 1
1.1.	Сведения о местоположении земельного участка (при отсутствии адреса) в структурированном в соответствии с федеральной информационной адресной системой виде	—
1.2.	Дополнительные сведения о местоположении земельного участка	—



1	2				3		
2.	Площадь земельного участка ± величина погрешности определения (вычисления) площади (Р ± ΔР), м²				2 017 ± 16,00		
3.	Формула, примененная для вычисления предельной погрешности определения площади земельного участка, с подставленными значениями и итоговые (вычисленные) значения				3,5*0,10*√(2 017,00) = 16		
4.	Площадь земельного участка согласно сведениям Единого государственного реестра недвижимости (Ркад), м²				1 913,00		
5.	Оценка расхождения Р и Ркад (Р - Ркад), м²				104		
6.	Предельный минимальный и максимальный размеры земельного участка (Рмин и Рмакс), м²				Рмин = 600 Рмакс = 3 000		
7.	Вид (виды) разрешенного использования				—		
7.1.	Дополнительные сведения об использовании земельного участка				—		
8.	Кадастровый или иной государственный учетный номер (инвентарный) здания, сооружения, объекта незавершенного строительства, расположенного на земельном участке				13:01:0202024:97		
9.	Сведения о земельных участках (землях общего пользования, территории общего пользования), посредством которых обеспечивается доступ				Земли общего пользования		
10.	Иные сведения				—		
4. Пояснения к сведениям об уточняемом земельном участке с кадастровым номером					13:01:0202024:42 :		
1.					—		
1. Сведения о характерных точках границ уточняемого земельного участка с кадастровым номером					13:01:0202024:43 :		
Система координат					МСК-13, зона 1		
					Зона № 1		
Обоз- начение харак- терных точек границ	Координаты, м				Метод определения координат	Формулы, примененные для расчета средней квадратической погрешности определения координат характерных точек границ (Mt), с подставленными в такие формулы значениями и итоговые (вычисленные) значения Mt, м	Описание закрепления точки
	содержатся в Едином государственном реестре недвижимости		определены в результате выполнения комплексных кадастровых работ				
	X	Y	X	Y			
1	2	3	4	5	6	7	8

1	2	3	4	5	6	7	8
н217У	—	—	466 300,71	1 365 480,94	Метод спутниковых геодезических измерений (определений)	$\sqrt{(0,08^2 + 0,06^2)} = 0,10$	—
н216У	—	—	466 321,52	1 365 478,00			
н18У	—	—	466 358,16	1 365 471,49			
н17У	—	—	466 359,46	1 365 479,50			
н24У	—	—	466 362,54	1 365 498,50			
н221У	—	—	466 327,58	1 365 502,76			
н222У	—	—	466 301,47	1 365 506,83			
н223У	—	—	466 297,90	1 365 481,30			
н217У	—	—	466 300,71	1 365 480,94			

2. Сведения о частях границ уточняемого земельного участка с кадастровым номером
13:01:0202024:43
:

Обозначение части границ		Горизонтальное проложение (S), м	Описание прохождения части границ	Сведения о согласовании местоположения границ (согласовано/спорное)
от т.	до т.			
1	2	3	4	5
н217У	н216У	21,02	по ограждению, по меже	согласовано
н216У	н18У	37,21		
н18У	н17У	8,11		
н17У	н24У	19,25		
н24У	н221У	35,22		
н221У	н222У	26,43		
н222У	н223У	25,78		
н223У	н217У	2,83		

3. Сведения о характеристиках уточняемого земельного участка с кадастровым номером
13:01:0202024:43
:

№ п/п	Наименование характеристики земельного участка	Значение характеристики
1	2	3

1	2	3
1.	Адрес земельного участка	Российская Федерация, Республика Мордовия, Ардатовский р-н, Тургенево рп, Энтузиастов ул, уч 3
1.1.	Сведения о местоположении земельного участка (при отсутствии адреса) в структурированном в соответствии с федеральной информационной адресной системой виде	—
1.2.	Дополнительные сведения о местоположении земельного участка	—
2.	Площадь земельного участка $\pm$ величина погрешности определения (вычисления) площади ( $P \pm \Delta P$ ), м <sup>2</sup>	$1\,597 \pm 14,00$
3.	Формула, примененная для вычисления предельной погрешности определения площади земельного участка, с подставленными значениями и итоговые (вычисленные) значения	$3,5*0,10*\sqrt{(1\,597,00)} = 14$
4.	Площадь земельного участка согласно сведениям Единого государственного реестра недвижимости (Ркад), м <sup>2</sup>	1 583,00
5.	Оценка расхождения Р и Ркад ( $P - P_{\text{кад}}$ ), м <sup>2</sup>	14
6.	Предельный минимальный и максимальный размеры земельного участка ( $P_{\text{мин}}$ и $P_{\text{макс}}$ ), м <sup>2</sup>	$P_{\text{мин}} = 600$ $P_{\text{макс}} = 3\,000$
7.	Вид (виды) разрешенного использования	—
7.1.	Дополнительные сведения об использовании земельного участка	—
8.	Кадастровый или иной государственный учетный номер (инвентарный) здания, сооружения, объекта незавершенного строительства, расположенного на земельном участке	13:01:0202024:84
9.	Сведения о земельных участках (землях общего пользования, территории общего пользования), посредством которых обеспечивается доступ	Земли общего пользования
10.	Иные сведения	—
<b>4. Пояснения к сведениям об уточняемом земельном участке с кадастровым номером</b> <u>13:01:0202024:43</u> <b>:</b>		
1.	—	

1. Сведения о характерных точках границ уточняемого земельного участка с кадастровым номером

13:01:0202024:44

Система координат

МСК-13, зона 1

Зона №

1

Обоз- начение харак- терных точек границ	Координаты, м				Метод определения координат	Формулы, примененные для расчета средней квадратической погрешности определения координат характерных точек границ (Mt), с подставленными в такие формулы значениями и итоговые (вычисленные) значения Mt, м	Описание закрепления точки
	содержатся в Едином государственном реестре недвижимости		определены в результате выполнения комплексных кадастровых работ				
	X	Y	X	Y			
1	2	3	4	5	6	7	8
н222У	—	—	466 301,47	1 365 506,83	Метод спутниковых геодезических измерений (определений)	$\sqrt{(0,08^2 + 0,06^2)} = 0,10$	—
н221У	—	—	466 327,58	1 365 502,76			
н24У	—	—	466 362,54	1 365 498,50			
н35У	—	—	466 367,17	1 365 520,03			
н34У	—	—	466 367,63	1 365 522,17			
н224У	—	—	466 327,63	1 365 527,24			
н225У	—	—	466 304,02	1 365 529,88			
н222У	—	—	466 301,47	1 365 506,83			

2. Сведения о частях границ уточняемого земельного участка с кадастровым номером

13:01:0202024:44

Обозначение части границ		Горизонтальное проложение (S), м	Описание прохождения части границ	Сведения о согласовании местоположения границ (согласовано/спорное)
от т.	до т.			
1	2	3	4	5
н222У	н221У	26,43	по ограждению, по меже	согласовано
н221У	н24У	35,22		
н24У	н35У	22,02		
н35У	н34У	2,19		

1	2	3	4	5
н34У	н224У	40,32	по ограждению, по меже	согласовано
н224У	н225У	23,76		
н225У	н222У	23,19		
3. Сведения о характеристиках уточняемого земельного участка с кадастровым номером 13:01:0202024:44 :				
№ п/п	Наименование характеристики земельного участка		Значение характеристики	
1	2		3	
1.	Адрес земельного участка		Российская Федерация, Республика Мордовия, Ардатовский р-н, Тургенево рп, Энтузиастов ул, уч 5	
1.1.	Сведения о местоположении земельного участка (при отсутствии адреса) в структурированном в соответствии с федеральной информационной адресной системой виде		—	
1.2.	Дополнительные сведения о местоположении земельного участка		—	
2.	Площадь земельного участка ± величина погрешности определения (вычисления) площади (Р ± ΔР), м²		1 509 ± 14,00	
3.	Формула, примененная для вычисления предельной погрешности определения площади земельного участка, с подставленными значениями и итоговые (вычисленные) значения		3,5*0,10*√(1 509,00) = 14	
4.	Площадь земельного участка согласно сведениям Единого государственного реестра недвижимости (Ркад), м²		1 482,00	
5.	Оценка расхождения Р и Ркад (Р - Ркад), м²		27	
6.	Предельный минимальный и максимальный размеры земельного участка (Рмин и Рмакс), м²		Рмин = 600 Рмакс = 3 000	
7.	Вид (виды) разрешенного использования		—	
7.1.	Дополнительные сведения об использовании земельного участка		—	
8.	Кадастровый или иной государственный учетный номер (инвентарный) здания, сооружения, объекта незавершенного строительства, расположенного на земельном участке		13:01:0202024:96	
9.	Сведения о земельных участках (землях общего пользования, территории общего пользования), посредством которых обеспечивается доступ		Земли общего пользования	
10.	Иные сведения		—	
4. Пояснения к сведениям об уточняемом земельном участке с кадастровым номером 13:01:0202024:44 :				
1.	—			

1. Сведения о характерных точках границ уточняемого земельного участка с кадастровым номером					13:01:0202024:45		
Система координат					МСК-13, зона 1		
Обоз- начение харак- терных точек границ	Координаты, м				Метод определения координат	Формулы, примененные для расчета средней квадратической погрешности определения координат характерных точек границ (Mt), с подставленными в такие формулы значениями и итоговые (вычисленные) значения Mt, м	Описание закрепления точки
	содержатся в Едином государственном реестре недвижимости		определены в результате выполнения комплексных кадастровых работ				
	X	Y	X	Y			
1	2	3	4	5	6	7	8
н225У	—	—	466 304,02	1 365 529,88	Метод спутниковых геодезических измерений (определений)	$\sqrt{(0,08^2 + 0,06^2)} = 0,10$	—
н224У	—	—	466 327,63	1 365 527,24			
н34У	—	—	466 367,63	1 365 522,17			
н33У	—	—	466 373,15	1 365 541,27			
н226У	—	—	466 373,90	1 365 545,02			
н227У	—	—	466 332,96	1 365 550,83			
н228У	—	—	466 307,13	1 365 554,41			
н229У	—	—	466 306,39	1 365 554,51			
н225У	—	—	466 304,02	1 365 529,88			
Вырез 1 из 1							
н230У	—	—	466 309,48	1 365 550,34	Метод спутниковых геодезических измерений (определений)	$\sqrt{(0,08^2 + 0,06^2)} = 0,10$	—
н233У	—	—	466 309,28	1 365 550,37			
н232У	—	—	466 309,25	1 365 550,17			

1	2	3	4	5	6	7	8
н231У	—	—	466 309,45	1 365 550,14	Метод спутниковых геодезических измерений (определений)	$\sqrt{(0,08^2 + 0,06^2)} = 0,10$	—
н230У	—	—	466 309,48	1 365 550,34			

2. Сведения о частях границ уточняемого земельного участка с кадастровым номером
13:01:0202024:45
:

Обозначение части границ		Горизонтальное проложение (S), м	Описание прохождения части границ	Сведения о согласовании местоположения границ (согласовано/спорное)
от т.	до т.			
1	2	3	4	5
н225У	н224У	23,76	по ограждению, по меже	согласовано
н224У	н34У	40,32		
н34У	н33У	19,88		
н33У	н226У	3,82		
н226У	н227У	41,35		
н227У	н228У	26,08		
н228У	н229У	0,75		
н229У	н225У	24,74		

Вырез 1 из 1

н230У	н233У	0,20	—	согласовано
н233У	н232У	0,20		
н232У	н231У	0,20		
н231У	н230У	0,20		

3. Сведения о характеристиках уточняемого земельного участка с кадастровым номером
13:01:0202024:45
:

№ п/п	Наименование характеристики земельного участка	Значение характеристики
1	2	3
1.	Адрес земельного участка	Российская Федерация, Республика Мордовия, Ардатовский р-н, Тургенево рп, Энтузиастов ул, уч 7
1.1.	Сведения о местоположении земельного участка (при отсутствии адреса) в структурированном в соответствии с федеральной информационной адресной системой виде	—
1.2.	Дополнительные сведения о местоположении земельного участка	—
2.	Площадь земельного участка ± величина погрешности определения (вычисления) площади (P ± ΔP), м²	1 592 ± 14,00

1	2				3		
3.	Формула, примененная для вычисления предельной погрешности определения площади земельного участка, с подставленными значениями и итоговые (вычисленные) значения				$3,5*0,10*\sqrt{(1\ 592,00)} = 14$		
4.	Площадь земельного участка согласно сведениям Единого государственного реестра недвижимости (Ркад), м²				1 495,00		
5.	Оценка расхождения Р и Ркад (Р - Ркад), м²				97		
6.	Предельный минимальный и максимальный размеры земельного участка (Рмин и Рмакс), м²				Рмин = 600 Рмакс = 3 000		
7.	Вид (виды) разрешенного использования				—		
7.1.	Дополнительные сведения об использовании земельного участка				—		
8.	Кадастровый или иной государственный учетный номер (инвентарный) здания, сооружения, объекта незавершенного строительства, расположенного на земельном участке				13:01:0202024:99		
9.	Сведения о земельных участках (землях общего пользования, территории общего пользования), посредством которых обеспечивается доступ				Земли общего пользования		
10.	Иные сведения				—		
4. Пояснения к сведениям об уточняемом земельном участке с кадастровым номером 13:01:0202024:45 :							
1.	—						
1. Сведения о характерных точках границ уточняемого земельного участка с кадастровым номером 13:01:0202024:46 :							
Система координат МСК-13, зона 1 Зона № 1							
Обозначение характерных точек границ	Координаты, м				Метод определения координат	Формулы, примененные для расчета средней квадратической погрешности определения координат характерных точек границ (Mt), с подставленными в такие формулы значениями и итоговые (вычисленные) значения Mt, м	Описание закрепления точки
	содержатся в Едином государственном реестре недвижимости		определены в результате выполнения комплексных кадастровых работ				
	X	Y	X	Y			
1	2	3	4	5	6	7	8
н234У	—	—	466 375,86	1 365 557,86	Метод спутниковых геодезических измерений (определений)	$\sqrt{(0,08^2 + 0,06^2)} = 0,10$	—



1	2	3	4	5	6	7	8
н104У	—	—	466 376,92	1 365 562,96	Метод спутниковых геодезических измерений (определений)	$\sqrt{(0,08^2 + 0,06^2)} = 0,10$	—
н103У	—	—	466 377,59	1 365 569,62			
н235У	—	—	466 336,91	1 365 574,70			
н236У	—	—	466 310,22	1 365 577,79			
н237У	—	—	466 308,54	1 365 565,25			
н238У	—	—	466 335,69	1 365 562,63			
н239У	—	—	466 347,59	1 365 561,10			
н234У	—	—	466 375,86	1 365 557,86			

Вырез 1 из 1							
н240У	—	—	466 312,56	1 365 573,97	Метод спутниковых геодезических измерений (определений)	$\sqrt{(0,08^2 + 0,06^2)} = 0,10$	—
н243У	—	—	466 312,76	1 365 573,95			
н242У	—	—	466 312,78	1 365 574,15			
н241У	—	—	466 312,58	1 365 574,17			
н240У	—	—	466 312,56	1 365 573,97			

2. Сведения о частях границ уточняемого земельного участка с кадастровым номером
13:01:0202024:46
:

Обозначение части границ		Горизонтальное проложение (S), м	Описание прохождения части границ	Сведения о согласовании местоположения границ (согласовано/спорное)
от т.	до т.			
1	2	3	4	5
н234У	н104У	5,21	по ограждению, по меже	согласовано
н104У	н103У	6,69		
н103У	н235У	41,00		
н235У	н236У	26,87		

1	2	3	4	5
н236У	н237У	12,65	по ограждению, по меже	согласовано
н237У	н238У	27,28		
н238У	н239У	12,00		
н239У	н234У	28,46		
Вырез 1 из 1				
н240У	н243У	0,20	—	согласовано
н243У	н242У	0,20		
н242У	н241У	0,20		
н241У	н240У	0,20		
3. Сведения о характеристиках уточняемого земельного участка с кадастровым номером 13:01:0202024:46 :				
№ п/п	Наименование характеристики земельного участка		Значение характеристики	
1	2		3	
1.	Адрес земельного участка		Российская Федерация, Республика Мордовия, Ардатовский р-н, Тургенево рп, Энтузиастов ул, уч 9	
1.1.	Сведения о местоположении земельного участка (при отсутствии адреса) в структурированном в соответствии с федеральной информационной адресной системой виде		—	
1.2.	Дополнительные сведения о местоположении земельного участка		—	
2.	Площадь земельного участка ± величина погрешности определения (вычисления) площади (Р ± ΔР), м²		828 ± 10,00	
3.	Формула, примененная для вычисления предельной погрешности определения площади земельного участка, с подставленными значениями и итоговые (вычисленные) значения		3,5*0,10*√(828,00) = 10	
4.	Площадь земельного участка согласно сведениям Единого государственного реестра недвижимости (Ркад), м²		1 626,00	
5.	Оценка расхождения Р и Ркад (Р - Ркад), м²		798	
6.	Предельный минимальный и максимальный размеры земельного участка (Рмин и Рмакс), м²		Рмин = 600 Рмакс = 3 000	
7.	Вид (виды) разрешенного использования		—	
7.1.	Дополнительные сведения об использовании земельного участка		—	
8.	Кадастровый или иной государственный учетный номер (инвентарный) здания, сооружения, объекта незавершенного строительства, расположенного на земельном участке		—	

1	2				3		
9.	Сведения о земельных участках (землях общего пользования, территории общего пользования), посредством которых обеспечивается доступ				Земли общего пользования		
10.	Иные сведения				—		
4. Пояснения к сведениям об уточняемом земельном участке с кадастровым номером 13:01:0202024:46 :							
1.	—						
1. Сведения о характерных точках границ уточняемого земельного участка с кадастровым номером 13:01:0202024:47 :							
Система координат МСК-13, зона 1 Зона № 1							
Обоз- начение харак- терных точек границ	Координаты, м				Метод определения координат	Формулы, примененные для расчета средней квадратической погрешности определения координат характерных точек границ (Mt), с подставленными в такие формулы значениями и итоговые (вычисленные) значения Mt, м	Описание закрепления точки
	содержатся в Едином государственном реестре недвижимости		определены в результате выполнения комплексных кадастровых работ				
	X	Y	X	Y			
1	2	3	4	5	6	7	8
н236У	—	—	466 310,22	1 365 577,79	Метод спутниковых геодезических измерений (определений)	$\sqrt{(0,08^2 + 0,06^2)} = 0,10$	—
н235У	—	—	466 336,91	1 365 574,70			
н103У	—	—	466 377,59	1 365 569,62			
н49У	—	—	466 379,76	1 365 584,05			
н48У	—	—	466 379,95	1 365 593,74			
н244У	—	—	466 346,17	1 365 597,92			
н245У	—	—	466 313,13	1 365 602,16			
н236У	—	—	466 310,22	1 365 577,79			
Вырез 1 из 1							

1	2	3	4	5	6	7	8
н246У	—	—	466 316,14	1 365 598,31	Метод спутниковых геодезических измерений (определений)	$\sqrt{(0,08^2 + 0,06^2)} = 0,10$	—
н249У	—	—	466 315,94	1 365 598,34			
н248У	—	—	466 315,91	1 365 598,14			
н247У	—	—	466 316,11	1 365 598,11			
н246У	—	—	466 316,14	1 365 598,31			

2. Сведения о частях границ уточняемого земельного участка с кадастровым номером 13:01:0202024:47 :

Обозначение части границ		Горизонтальное проложение (S), м	Описание прохождения части границ	Сведения о согласовании местоположения границ (согласовано/спорное)
от т.	до т.			
1	2	3	4	5
н236У	н235У	26,87	по ограждению, по меже	согласовано
н235У	н103У	41,00		
н103У	н49У	14,59		
н49У	н48У	9,69		
н48У	н244У	34,04		
н244У	н245У	33,31		
н245У	н236У	24,54		

Вырез 1 из 1				
н246У	н249У	0,20	—	согласовано
н249У	н248У	0,20		
н248У	н247У	0,20		
н247У	н246У	0,20		

3. Сведения о характеристиках уточняемого земельного участка с кадастровым номером 13:01:0202024:47 :

№ п/п	Наименование характеристики земельного участка	Значение характеристики
1	2	3

1	2	3
1.	Адрес земельного участка	Российская Федерация, Республика Мордовия, Ардатовский р-н, Тургенево рп, Энтузиастов ул, уч 11
1.1.	Сведения о местоположении земельного участка (при отсутствии адреса) в структурированном в соответствии с федеральной информационной адресной системой виде	—
1.2.	Дополнительные сведения о местоположении земельного участка	—
2.	Площадь земельного участка ± величина погрешности определения (вычисления) площади ( $P \pm \Delta P$ ), м²	1 650 ± 14,00
3.	Формула, примененная для вычисления предельной погрешности определения площади земельного участка, с подставленными значениями и итоговые (вычисленные) значения	$3,5*0,10*\sqrt{(1\ 650,00)} = 14$
4.	Площадь земельного участка согласно сведениям Единого государственного реестра недвижимости (Ркад), м²	1 607,00
5.	Оценка расхождения Р и Ркад ( $P - P_{кад}$ ), м²	43
6.	Предельный минимальный и максимальный размеры земельного участка ( $P_{мин}$ и $P_{макс}$ ), м²	$P_{мин} = 600$ $P_{макс} = 3\ 000$
7.	Вид (виды) разрешенного использования	—
7.1.	Дополнительные сведения об использовании земельного участка	—
8.	Кадастровый или иной государственный учетный номер (инвентарный) здания, сооружения, объекта незавершенного строительства, расположенного на земельном участке	13:01:0202024:74
9.	Сведения о земельных участках (землях общего пользования, территории общего пользования), посредством которых обеспечивается доступ	Земли общего пользования
10.	Иные сведения	—
4. Пояснения к сведениям об уточняемом земельном участке с кадастровым номером		13:01:0202024:47 :
1.	—	

1. Сведения о характерных точках границ уточняемого земельного участка с кадастровым номером

13:01:0202024:48

Система координат

МСК-13, зона 1

Зона №

1

Обоз- начение харак- терных точек границ	Координаты, м				Метод определения координат	Формулы, примененные для расчета средней квадратической погрешности определения координат характерных точек границ (Mt), с подставленными в такие формулы значениями и итоговые (вычисленные) значения Mt, м	Описание закрепления точки
	содержатся в Едином государственном реестре недвижимости		определены в результате выполнения комплексных кадастровых работ				
	X	Y	X	Y			
1	2	3	4	5	6	7	8
н245У	—	—	466 313,13	1 365 602,16	Метод спутниковых геодезических измерений (определений)	$\sqrt{(0,08^2 + 0,06^2)} = 0,10$	—
н244У	—	—	466 346,17	1 365 597,92			
н48У	—	—	466 379,95	1 365 593,74			
н47У	—	—	466 380,49	1 365 606,30			
н55У	—	—	466 381,25	1 365 619,63			
н250У	—	—	466 358,26	1 365 621,30			
н251У	—	—	466 315,88	1 365 626,14			
н245У	—	—	466 313,13	1 365 602,16			

2. Сведения о частях границ уточняемого земельного участка с кадастровым номером

13:01:0202024:48

Обозначение части границ		Горизонтальное проложение (S), м	Описание прохождения части границ	Сведения о согласовании местоположения границ (согласовано/спорное)
от т.	до т.			
1	2	3	4	5
н245У	н244У	33,31	по ограждению, по меже	согласовано
н244У	н48У	34,04		
н48У	н47У	12,57		
н47У	н55У	13,35		

1	2	3	4	5
н55У	н250У	23,05	по ограждению, по меже	согласовано
н250У	н251У	42,66		
н251У	н245У	24,14		
3. Сведения о характеристиках уточняемого земельного участка с кадастровым номером 13:01:0202024:48 :				
№ п/п	Наименование характеристики земельного участка		Значение характеристики	
1	2		3	
1.	Адрес земельного участка		Российская Федерация, Республика Мордовия, Ардатовский р-н, Тургенево рп, Энтузиастов ул, уч 13	
1.1.	Сведения о местоположении земельного участка (при отсутствии адреса) в структурированном в соответствии с федеральной информационной адресной системой виде		—	
1.2.	Дополнительные сведения о местоположении земельного участка		—	
2.	Площадь земельного участка ± величина погрешности определения (вычисления) площади (Р ± ΔР), м²		1 644 ± 14,00	
3.	Формула, примененная для вычисления предельной погрешности определения площади земельного участка, с подставленными значениями и итоговые (вычисленные) значения		3,5*0,10*√(1 644,00) = 14	
4.	Площадь земельного участка согласно сведениям Единого государственного реестра недвижимости (Ркад), м²		1 658,00	
5.	Оценка расхождения Р и Ркад (Р - Ркад), м²		14	
6.	Предельный минимальный и максимальный размеры земельного участка (Рмин и Рмакс), м²		Рмин = 600 Рмакс = 3 000	
7.	Вид (виды) разрешенного использования		—	
7.1.	Дополнительные сведения об использовании земельного участка		—	
8.	Кадастровый или иной государственный учетный номер (инвентарный) здания, сооружения, объекта незавершенного строительства, расположенного на земельном участке		13:01:0202024:105	
9.	Сведения о земельных участках (землях общего пользования, территории общего пользования), посредством которых обеспечивается доступ		Земли общего пользования	
10.	Иные сведения		—	
4. Пояснения к сведениям об уточняемом земельном участке с кадастровым номером 13:01:0202024:48 :				
1.	—			

1. Сведения о характерных точках границ уточняемого земельного участка с кадастровым номером

13:01:0202024:50

Система координат МСК-13, зона 1Зона № 1

Обозначение характерных точек границ	Координаты, м				Метод определения координат	Формулы, примененные для расчета средней квадратической погрешности определения координат характерных точек границ (Mt), с подставленными в такие формулы значениями и итоговые (вычисленные) значения Mt, м	Описание закрепления точки
	содержатся в Едином государственном реестре недвижимости		определены в результате выполнения комплексных кадастровых работ				
	X	Y	X	Y			
1	2	3	4	5	6	7	8
н252У	—	—	466 323,22	1 365 647,43	Метод спутниковых геодезических измерений (определений)	$\sqrt{(0,08^2 + 0,06^2)} = 0,10$	—
н108У	—	—	466 381,24	1 365 641,97			
н107У	—	—	466 381,99	1 365 651,25			
н253У	—	—	466 382,93	1 365 664,37			
н254У	—	—	466 326,22	1 365 671,89			
н252У	—	—	466 323,22	1 365 647,43			

2. Сведения о частях границ уточняемого земельного участка с кадастровым номером

13:01:0202024:50

Обозначение части границ		Горизонтальное проложение (S), м	Описание прохождения части границ	Сведения о согласовании местоположения границ (согласовано/спорное)
от т.	до т.			
1	2	3	4	5
н252У	н108У	58,28	по ограждению, по меже	согласовано
н108У	н107У	9,31		
н107У	н253У	13,15		
н253У	н254У	57,21		
н254У	н252У	24,64		

3. Сведения о характеристиках уточняемого земельного участка с кадастровым номером

13:01:0202024:50

№ п/п	Наименование характеристики земельного участка	Значение характеристики
1	2	3



1	2	3
1.	Адрес земельного участка	Российская Федерация, Республика Мордовия, Ардатовский р-н, Тургенево рп, Энтузиастов ул, д 17
1.1.	Сведения о местоположении земельного участка (при отсутствии адреса) в структурированном в соответствии с федеральной информационной адресной системой виде	—
1.2.	Дополнительные сведения о местоположении земельного участка	—
2.	Площадь земельного участка ± величина погрешности определения (вычисления) площади ( $P \pm \Delta P$ ), м²	$1\,360 \pm 13,00$
3.	Формула, примененная для вычисления предельной погрешности определения площади земельного участка, с подставленными значениями и итоговые (вычисленные) значения	$3,5*0,10*\sqrt{(1\,360,00)} = 13$
4.	Площадь земельного участка согласно сведениям Единого государственного реестра недвижимости (Ркад), м²	1 234,00
5.	Оценка расхождения Р и Ркад ( $P - P_{кад}$ ), м²	126
6.	Предельный минимальный и максимальный размеры земельного участка ( $P_{мин}$ и $P_{макс}$ ), м²	$P_{мин} = 600$ $P_{макс} = 3\,000$
7.	Вид (виды) разрешенного использования	—
7.1.	Дополнительные сведения об использовании земельного участка	—
8.	Кадастровый или иной государственный учетный номер (инвентарный) здания, сооружения, объекта незавершенного строительства, расположенного на земельном участке	13:01:0202024:75
9.	Сведения о земельных участках (землях общего пользования, территории общего пользования), посредством которых обеспечивается доступ	Земли общего пользования
10.	Иные сведения	—
4. Пояснения к сведениям об уточняемом земельном участке с кадастровым номером		13:01:0202024:50 :
1.	—	

1. Сведения о характерных точках границ уточняемого земельного участка с кадастровым номером

13:01:0202024:51

:

Система координат

МСК-13, зона 1

Зона №

1

Обоз- начение харак- терных точек границ	Координаты, м				Метод определения координат	Формулы, примененные для расчета средней квадратической погрешности определения координат характерных точек границ (Mt), с подставленными в такие формулы значениями и итоговые (вычисленные) значения Mt, м	Описание закрепления точки
	содержатся в Едином государственном реестре недвижимости		определены в результате выполнения комплексных кадастровых работ				
	X	Y	X	Y			
1	2	3	4	5	6	7	8
н254У	—	—	466 326,22	1 365 671,89	Метод спутниковых геодезических измерений (определений)	$\sqrt{(0,08^2 + 0,06^2)} = 0,10$	—
н253У	—	—	466 382,93	1 365 664,37			
н212У	—	—	466 384,14	1 365 671,77			
н255У	—	—	466 384,62	1 365 676,84			
н211У	—	—	466 385,84	1 365 690,56			
н256У	—	—	466 329,16	1 365 696,10			
н257У	—	—	466 327,81	1 365 684,28			
н254У	—	—	466 326,22	1 365 671,89			

2. Сведения о частях границ уточняемого земельного участка с кадастровым номером

13:01:0202024:51

:

Обозначение части границ		Горизонтальное проложение (S), м	Описание прохождения части границ	Сведения о согласовании местоположения границ (согласовано/спорное)
от т.	до т.			
1	2	3	4	5
н254У	н253У	57,21	по ограждению, по меже	согласовано
н253У	н212У	7,50		
н212У	н255У	5,09		
н255У	н211У	13,77		

1	2	3	4	5
н211У	н256У	56,95	по ограждению, по меже	согласовано
н256У	н257У	11,90		
н257У	н254У	12,49		
3. Сведения о характеристиках уточняемого земельного участка с кадастровым номером 13:01:0202024:51 :				
№ п/п	Наименование характеристики земельного участка		Значение характеристики	
1	2		3	
1.	Адрес земельного участка		Российская Федерация, Республика Мордовия, Ардатовский р-н, Тургенево рп, Энтузиастов ул, уч 19	
1.1.	Сведения о местоположении земельного участка (при отсутствии адреса) в структурированном в соответствии с федеральной информационной адресной системой виде		—	
1.2.	Дополнительные сведения о местоположении земельного участка		—	
2.	Площадь земельного участка ± величина погрешности определения (вычисления) площади (Р ± ΔР), м²		1 452 ± 13,00	
3.	Формула, примененная для вычисления предельной погрешности определения площади земельного участка, с подставленными значениями и итоговые (вычисленные) значения		3,5*0,10*√(1 452,00) = 13	
4.	Площадь земельного участка согласно сведениям Единого государственного реестра недвижимости (Ркад), м²		1 322,00	
5.	Оценка расхождения Р и Ркад (Р - Ркад), м²		130	
6.	Предельный минимальный и максимальный размеры земельного участка (Рмин и Рмакс), м²		Рмин = 600 Рмакс = 3 000	
7.	Вид (виды) разрешенного использования		—	
7.1.	Дополнительные сведения об использовании земельного участка		—	
8.	Кадастровый или иной государственный учетный номер (инвентарный) здания, сооружения, объекта незавершенного строительства, расположенного на земельном участке		13:01:0202024:117	
9.	Сведения о земельных участках (землях общего пользования, территории общего пользования), посредством которых обеспечивается доступ		Земли общего пользования	
10.	Иные сведения		—	
4. Пояснения к сведениям об уточняемом земельном участке с кадастровым номером 13:01:0202024:51 :				
1.	—			

1. Сведения о характерных точках границ уточняемого земельного участка с кадастровым номером					13:01:0202024:52		
Система координат					МСК-13, зона 1		
Обоз- начение харак- терных точек границ	Координаты, м				Метод определения координат	Формулы, примененные для расчета средней квадратической погрешности определения координат характерных точек границ (Mt), с подставленными в такие формулы значениями и итоговые (вычисленные) значения Mt, м	Описание закрепления точки
	содержатся в Едином государственном реестре недвижимости		определены в результате выполнения комплексных кадастровых работ				
	X	Y	X	Y			
1	2	3	4	5	6	7	8
н256У	—	—	466 329,16	1 365 696,10	Метод спутниковых геодезических измерений (определений)	$\sqrt{(0,08^2 + 0,06^2)} = 0,10$	—
н211У	—	—	466 385,84	1 365 690,56			
н122У	—	—	466 386,22	1 365 694,07			
н121У	—	—	466 388,54	1 365 714,27			
н258У	—	—	466 353,49	1 365 718,80			
н259У	—	—	466 329,97	1 365 721,96			
н260У	—	—	466 327,19	1 365 696,30			
н256У	—	—	466 329,16	1 365 696,10			
Вырез 1 из 1							
н261У	—	—	466 332,54	1 365 721,50	Метод спутниковых геодезических измерений (определений)	$\sqrt{(0,08^2 + 0,06^2)} = 0,10$	—
н264У	—	—	466 332,34	1 365 721,53			
н263У	—	—	466 332,31	1 365 721,33			
н262У	—	—	466 332,51	1 365 721,31			

1	2	3	4	5	6	7	8
н261У	—	—	466 332,54	1 365 721,50	Метод спутниковых геодезических измерений (определений)	$\sqrt{(0,08^2 + 0,06^2)} = 0,10$	—
2. Сведения о частях границ уточняемого земельного участка с кадастровым номером						13:01:0202024:52 :	
Обозначение части границ		Горизонтальное проложение (S), м	Описание прохождения части границ		Сведения о согласовании местоположения границ (согласовано/спорное)		
от т.	до т.						
1	2	3	4		5		
н256У	н211У	56,95	по ограждению, по меже		согласовано		
н211У	н122У	3,53					
н122У	н121У	20,33					
н121У	н258У	35,34					
н258У	н259У	23,73					
н259У	н260У	25,81					
н260У	н256У	1,98					
Вырез 1 из 1							
н261У	н264У	0,20	—		согласовано		
н264У	н263У	0,20					
н263У	н262У	0,20					
н262У	н261У	0,19					
3. Сведения о характеристиках уточняемого земельного участка с кадастровым номером						13:01:0202024:52 :	
№ п/п	Наименование характеристики земельного участка				Значение характеристики		
1	2				3		
1.	Адрес земельного участка				Российская Федерация, Республика Мордовия, Ардатовский р-н, Тургенево рп, Энтузиастов ул, уч 21		
1.1.	Сведения о местоположении земельного участка (при отсутствии адреса) в структурированном в соответствии с федеральной информационной адресной системой виде				—		
1.2.	Дополнительные сведения о местоположении земельного участка				—		
2.	Площадь земельного участка ± величина погрешности определения (вычисления) площади (P ± ΔP), м²				1 463 ± 13,00		
3.	Формула, примененная для вычисления предельной погрешности определения площади земельного участка, с подставленными значениями и итоговые (вычисленные) значения				$3,5 \cdot 0,10 \cdot \sqrt{(1\,463,00)} = 13$		

1	2				3		
4.	Площадь земельного участка согласно сведениям Единого государственного реестра недвижимости (Ркад), м²				1 442,00		
5.	Оценка расхождения Р и Ркад (Р - Ркад), м²				21		
6.	Предельный минимальный и максимальный размеры земельного участка (Рмин и Рмакс), м²				Рмин = 600 Рмакс = 3 000		
7.	Вид (виды) разрешенного использования				—		
7.1.	Дополнительные сведения об использовании земельного участка				—		
8.	Кадастровый или иной государственный учетный номер (инвентарный) здания, сооружения, объекта незавершенного строительства, расположенного на земельном участке				13:01:0202024:85		
9.	Сведения о земельных участках (землях общего пользования, территории общего пользования), посредством которых обеспечивается доступ				Земли общего пользования		
10.	Иные сведения				—		
4. Пояснения к сведениям об уточняемом земельном участке с кадастровым номером 13:01:0202024:52 :							
1.	—						
1. Сведения о характерных точках границ уточняемого земельного участка с кадастровым номером 13:01:0202024:53 :							
Система координат МСК-13, зона 1 Зона № 1							
Обозначение характерных точек границ	Координаты, м				Метод определения координат	Формулы, примененные для расчета средней квадратической погрешности определения координат характерных точек границ (Mt), с подставленными в такие формулы значениями и итоговые (вычисленные) значения Mt, м	Описание закрепления точки
	содержатся в Едином государственном реестре недвижимости		определены в результате выполнения комплексных кадастровых работ				
	X	Y	X	Y			
1	2	3	4	5	6	7	8
н259У	—	—	466 329,97	1 365 721,96	Метод спутниковых геодезических измерений (определений)	$\sqrt{(0,08^2 + 0,06^2)} = 0,10$	—
н258У	—	—	466 353,49	1 365 718,80			
н121У	—	—	466 388,54	1 365 714,27			

1	2	3	4	5	6	7	8
н80У	—	—	466 388,66	1 365 715,35	Метод спутниковых геодезических измерений (определений)	$\sqrt{(0,08^2 + 0,06^2)} = 0,10$	—
н79У	—	—	466 389,77	1 365 726,29			
н78У	—	—	466 391,07	1 365 738,17			
н265У	—	—	466 367,40	1 365 741,11			
н266У	—	—	466 348,04	1 365 743,04			
н267У	—	—	466 332,50	1 365 744,60			
н259У	—	—	466 329,97	1 365 721,96			

2. Сведения о частях границ уточняемого земельного участка с кадастровым номером 13:01:0202024:53 :

Обозначение части границ		Горизонтальное проложение (S), м	Описание прохождения части границ	Сведения о согласовании местоположения границ (согласовано/спорное)
от т.	до т.			
1	2	3	4	5
н259У	н258У	23,73	по ограждению, по меже	согласовано
н258У	н121У	35,34		
н121У	н80У	1,09		
н80У	н79У	11,00		
н79У	н78У	11,95		
н78У	н265У	23,85		
н265У	н266У	19,46		
н266У	н267У	15,62		
н267У	н259У	22,78		

3. Сведения о характеристиках уточняемого земельного участка с кадастровым номером 13:01:0202024:53 :

№ п/п	Наименование характеристики земельного участка	Значение характеристики
1	2	3

1	2	3
1.	Адрес земельного участка	Российская Федерация, Республика Мордовия, Ардатовский р-н, Тургенево рп, Энтузиастов ул, уч 23
1.1.	Сведения о местоположении земельного участка (при отсутствии адреса) в структурированном в соответствии с федеральной информационной адресной системой виде	—
1.2.	Дополнительные сведения о местоположении земельного участка	—
2.	Площадь земельного участка $\pm$ величина погрешности определения (вычисления) площади ( $P \pm \Delta P$ ), м <sup>2</sup>	1 392 $\pm$ 13,00
3.	Формула, примененная для вычисления предельной погрешности определения площади земельного участка, с подставленными значениями и итоговые (вычисленные) значения	$3,5 * 0,10 * \sqrt{(1\ 392,00)} = 13$
4.	Площадь земельного участка согласно сведениям Единого государственного реестра недвижимости (Ркад), м <sup>2</sup>	1 326,00
5.	Оценка расхождения Р и Ркад ( $P - P_{кад}$ ), м <sup>2</sup>	66
6.	Предельный минимальный и максимальный размеры земельного участка ( $P_{мин}$ и $P_{макс}$ ), м <sup>2</sup>	$P_{мин} = 600$ $P_{макс} = 3\ 000$
7.	Вид (виды) разрешенного использования	—
7.1.	Дополнительные сведения об использовании земельного участка	—
8.	Кадастровый или иной государственный учетный номер (инвентарный) здания, сооружения, объекта незавершенного строительства, расположенного на земельном участке	13:01:0202024:76
9.	Сведения о земельных участках (землях общего пользования, территории общего пользования), посредством которых обеспечивается доступ	Земли общего пользования
10.	Иные сведения	—
4. Пояснения к сведениям об уточняемом земельном участке с кадастровым номером		13:01:0202024:53 :
1.	—	



1. Сведения о характерных точках границ уточняемого земельного участка с кадастровым номером					13:01:0202024:54		
Система координат			МСК-13, зона 1		Зона № 1		
Обозначение характерных точек границ	Координаты, м				Метод определения координат	Формулы, примененные для расчета средней квадратической погрешности определения координат характерных точек границ (Mt), с подставленными в такие формулы значениями и итоговые (вычисленные) значения Mt, м	Описание закрепления точки
	содержатся в Едином государственном реестре недвижимости		определены в результате выполнения комплексных кадастровых работ				
	X	Y	X	Y			
1	2	3	4	5	6	7	8
н267У	—	—	466 332,50	1 365 744,60	Метод спутниковых геодезических измерений (определений)	$\sqrt{(0,08^2 + 0,06^2)} = 0,10$	—
н266У	—	—	466 348,04	1 365 743,04			
н265У	—	—	466 367,40	1 365 741,11			
н78У	—	—	466 391,07	1 365 738,17			
н77У	—	—	466 393,33	1 365 737,90			
н268У	—	—	466 395,08	1 365 750,41			
н269У	—	—	466 396,72	1 365 761,87			
н270У	—	—	466 391,75	1 365 762,29			
н271У	—	—	466 354,69	1 365 765,44			
н272У	—	—	466 334,03	1 365 767,68			
н273У	—	—	466 333,00	1 365 767,76			
н274У	—	—	466 330,52	1 365 744,83			

1	2	3	4	5	6	7	8
н267У	—	—	466 332,50	1 365 744,60	Метод спутниковых геодезических измерений (определений)	$\sqrt{(0,08^2 + 0,06^2)} = 0,10$	—
2. Сведения о частях границ уточняемого земельного участка с кадастровым номером						13:01:0202024:54 :	
Обозначение части границ		Горизонтальное проложение (S), м	Описание прохождения части границ		Сведения о согласовании местоположения границ (согласовано/спорное)		
от т.	до т.						
1	2	3	4		5		
н267У	н266У	15,62	по ограждению, по меже		согласовано		
н266У	н265У	19,46					
н265У	н78У	23,85					
н78У	н77У	2,28					
н77У	н268У	12,63					
н268У	н269У	11,58					
н269У	н270У	4,99					
н270У	н271У	37,19					
н271У	н272У	20,78					
н272У	н273У	1,03					
н273У	н274У	23,06					
н274У	н267У	1,99					
3. Сведения о характеристиках уточняемого земельного участка с кадастровым номером						13:01:0202024:54 :	
№ п/п	Наименование характеристики земельного участка				Значение характеристики		
1	2				3		
1.	Адрес земельного участка				Российская Федерация, Республика Мордовия, Ардатовский р-н, Тургенево рп, Энтузиастов ул, уч 25		
1.1.	Сведения о местоположении земельного участка (при отсутствии адреса) в структурированном в соответствии с федеральной информационной адресной системой виде				—		
1.2.	Дополнительные сведения о местоположении земельного участка				—		
2.	Площадь земельного участка ± величина погрешности определения (вычисления) площади (P ± ΔP), м²				1 482 ± 13,00		
3.	Формула, примененная для вычисления предельной погрешности определения площади земельного участка, с подставленными значениями и итоговые (вычисленные) значения				$3,5 \cdot 0,10 \cdot \sqrt{(1\,482,00)} = 13$		

1	2				3		
4.	Площадь земельного участка согласно сведениям Единого государственного реестра недвижимости (Ркад), м²				1 447,00		
5.	Оценка расхождения Р и Ркад (Р - Ркад), м²				35		
6.	Предельный минимальный и максимальный размеры земельного участка (Рмин и Рмакс), м²				Рмин = 600 Рмакс = 3 000		
7.	Вид (виды) разрешенного использования				—		
7.1.	Дополнительные сведения об использовании земельного участка				—		
8.	Кадастровый или иной государственный учетный номер (инвентарный) здания, сооружения, объекта незавершенного строительства, расположенного на земельном участке				13:01:0202024:86		
9.	Сведения о земельных участках (землях общего пользования, территории общего пользования), посредством которых обеспечивается доступ				Земли общего пользования		
10.	Иные сведения				—		
4. Пояснения к сведениям об уточняемом земельном участке с кадастровым номером 13:01:0202024:54 :							
1.	—						
1. Сведения о характерных точках границ уточняемого земельного участка с кадастровым номером 13:01:0202024:55 :							
Система координат МСК-13, зона 1 Зона № 1							
Обозначение характерных точек границ	Координаты, м				Метод определения координат	Формулы, примененные для расчета средней квадратической погрешности определения координат характерных точек границ (Mt), с подставленными в такие формулы значениями и итоговые (вычисленные) значения Mt, м	Описание закрепления точки
	содержатся в Едином государственном реестре недвижимости		определены в результате выполнения комплексных кадастровых работ				
	X	Y	X	Y			
1	2	3	4	5	6	7	8
н272У	—	—	466 334,03	1 365 767,68	Метод спутниковых геодезических измерений (определений)	$\sqrt{(0,08^2 + 0,06^2)} = 0,10$	—
н271У	—	—	466 354,69	1 365 765,44			
н270У	—	—	466 391,75	1 365 762,29			

1	2	3	4	5	6	7	8
н275У	—	—	466 394,95	1 365 786,57	Метод спутниковых геодезических измерений (определений)	$\sqrt{(0,08^2 + 0,06^2)} = 0,10$	—
н276У	—	—	466 385,19	1 365 787,48			
н277У	—	—	466 360,97	1 365 789,72			
н278У	—	—	466 336,45	1 365 792,63			
н272У	—	—	466 334,03	1 365 767,68			

2. Сведения о частях границ уточняемого земельного участка с кадастровым номером 13:01:0202024:55 :

Обозначение части границ		Горизонтальное проложение (S), м	Описание прохождения части границ	Сведения о согласовании местоположения границ (согласовано/спорное)
от т.	до т.			
1	2	3	4	5
н272У	н271У	20,78	по ограждению, по меже	согласовано
н271У	н270У	37,19		
н270У	н275У	24,49		
н275У	н276У	9,80		
н276У	н277У	24,32		
н277У	н278У	24,69		
н278У	н272У	25,07		

3. Сведения о характеристиках уточняемого земельного участка с кадастровым номером 13:01:0202024:55 :

№ п/п	Наименование характеристики земельного участка	Значение характеристики
1	2	3
1.	Адрес земельного участка	Российская Федерация, Республика Мордовия, Ардатовский р-н, Тургенево рп, Энтузиастов ул, уч 27
1.1.	Сведения о местоположении земельного участка (при отсутствии адреса) в структурированном в соответствии с федеральной информационной адресной системой виде	—
1.2.	Дополнительные сведения о местоположении земельного участка	—
2.	Площадь земельного участка ± величина погрешности определения (вычисления) площади ( $P \pm \Delta P$ ), м²	1 445 ± 13,00

1	2				3		
3.	Формула, примененная для вычисления предельной погрешности определения площади земельного участка, с подставленными значениями и итоговые (вычисленные) значения				$3,5*0,10*\sqrt{(1\,445,00)} = 13$		
4.	Площадь земельного участка согласно сведениям Единого государственного реестра недвижимости (Ркад), м²				1 136,00		
5.	Оценка расхождения Р и Ркад (Р - Ркад), м²				309		
6.	Предельный минимальный и максимальный размеры земельного участка (Рмин и Рмакс), м²				Рмин = 600 Рмакс = 3 000		
7.	Вид (виды) разрешенного использования				—		
7.1.	Дополнительные сведения об использовании земельного участка				—		
8.	Кадастровый или иной государственный учетный номер (инвентарный) здания, сооружения, объекта незавершенного строительства, расположенного на земельном участке				13:01:0202024:77		
9.	Сведения о земельных участках (землях общего пользования, территории общего пользования), посредством которых обеспечивается доступ				Земли общего пользования		
10.	Иные сведения				—		
4. Пояснения к сведениям об уточняемом земельном участке с кадастровым номером 13:01:0202024:55 :							
1.	—						
1. Сведения о характерных точках границ уточняемого земельного участка с кадастровым номером 13:01:0202024:56 :							
Система координат МСК-13, зона 1 Зона № 1							
Обозначение характерных точек границ	Координаты, м				Метод определения координат	Формулы, примененные для расчета средней квадратической погрешности определения координат характерных точек границ (Mt), с подставленными в такие формулы значениями и итоговые (вычисленные) значения Mt, м	Описание закрепления точки
	содержатся в Едином государственном реестре недвижимости		определены в результате выполнения комплексных кадастровых работ				
	X	Y	X	Y			
1	2	3	4	5	6	7	8
н279У	—	—	466 388,25	1 365 813,47	Метод спутниковых геодезических измерений (определений)	$\sqrt{(0,08^2 + 0,06^2)} = 0,10$	—

1	2	3	4	5	6	7	8
н280У	—	—	466 340,48	1 365 819,73	Метод спутниковых геодезических измерений (определений)	$\sqrt{(0,08^2 + 0,06^2)} = 0,10$	—
н281У	—	—	466 337,86	1 365 820,04			
н282У	—	—	466 336,20	1 365 806,69			
н283У	—	—	466 338,02	1 365 806,45			
н278У	—	—	466 336,45	1 365 792,63			
н277У	—	—	466 360,97	1 365 789,72			
н276У	—	—	466 385,19	1 365 787,48			
н279У	—	—	466 388,25	1 365 813,47			

2. Сведения о частях границ уточняемого земельного участка с кадастровым номером
13:01:0202024:56
:

Обозначение части границ		Горизонтальное проложение (S), м	Описание прохождения части границ	Сведения о согласовании местоположения границ (согласовано/спорное)
от т.	до т.			
1	2	3	4	5
н279У	н280У	48,18	по ограждению, по меже	согласовано
н280У	н281У	2,64		
н281У	н282У	13,45		
н282У	н283У	1,84		
н283У	н278У	13,91		
н278У	н277У	24,69		
н277У	н276У	24,32		
н276У	н279У	26,17		

3. Сведения о характеристиках уточняемого земельного участка с кадастровым номером
13:01:0202024:56
:

№ п/п	Наименование характеристики земельного участка	Значение характеристики
1	2	3

1	2	3
1.	Адрес земельного участка	Российская Федерация, Республика Мордовия, Ардатовский р-н, Тургенево рп, Энтузиастов ул, уч 29
1.1.	Сведения о местоположении земельного участка (при отсутствии адреса) в структурированном в соответствии с федеральной информационной адресной системой виде	—
1.2.	Дополнительные сведения о местоположении земельного участка	—
2.	Площадь земельного участка ± величина погрешности определения (вычисления) площади ( $P \pm \Delta P$ ), м²	1 346 ± 13,00
3.	Формула, примененная для вычисления предельной погрешности определения площади земельного участка, с подставленными значениями и итоговые (вычисленные) значения	$3,5*0,10*\sqrt{(1\ 346,00)} = 13$
4.	Площадь земельного участка согласно сведениям Единого государственного реестра недвижимости (Ркад), м²	954,00
5.	Оценка расхождения Р и Ркад ( $P - P_{кад}$ ), м²	392
6.	Предельный минимальный и максимальный размеры земельного участка ( $P_{мин}$ и $P_{макс}$ ), м²	$P_{мин} = 600$ $P_{макс} = 3\ 000$
7.	Вид (виды) разрешенного использования	—
7.1.	Дополнительные сведения об использовании земельного участка	—
8.	Кадастровый или иной государственный учетный номер (инвентарный) здания, сооружения, объекта незавершенного строительства, расположенного на земельном участке	13:01:0202024:101
9.	Сведения о земельных участках (землях общего пользования, территории общего пользования), посредством которых обеспечивается доступ	Земли общего пользования
10.	Иные сведения	—
4. Пояснения к сведениям об уточняемом земельном участке с кадастровым номером		13:01:0202024:56 :
1.	—	

1. Сведения о характерных точках границ уточняемого земельного участка с кадастровым номером					13:01:0202024:57			:
Система координат			МСК-13, зона 1			Зона № 1		
Обоз- начение харак- терных точек границ	Координаты, м				Метод определения координат	Формулы, примененные для расчета средней квадратической погрешности определения координат характерных точек границ (Mt), с подставленными в такие формулы значениями и итоговые (вычисленные) значения Mt, м	Описание закрепления точки	
	содержатся в Едином государственном реестре недвижимости		определены в результате выполнения комплексных кадастровых работ					
	X	Y	X	Y				
1	2	3	4	5	6	7	8	
н88У	—	—	466 398,29	1 365 812,16	Метод спутниковых геодезических измерений (определений)	$\sqrt{(0,08^2 + 0,06^2)} = 0,10$	—	
н284У	—	—	466 401,31	1 365 835,80				
н285У	—	—	466 374,25	1 365 839,70				
н286У	—	—	466 343,88	1 365 843,84				
н280У	—	—	466 340,48	1 365 819,73				
н279У	—	—	466 388,25	1 365 813,47				
н88У	—	—	466 398,29	1 365 812,16				
2. Сведения о частях границ уточняемого земельного участка с кадастровым номером					13:01:0202024:57			:
Обозначение части границ		Горизонтальное проложение (S), м	Описание прохождения части границ		Сведения о согласовании местоположения границ (согласовано/спорное)			
от т.	до т.							
1	2	3	4		5			
н88У	н284У	23,83	по ограждению, по меже		согласовано			
н284У	н285У	27,34						
н285У	н286У	30,65						
н286У	н280У	24,35						
н280У	н279У	48,18						
н279У	н88У	10,13						



<b>3. Сведения о характеристиках уточняемого земельного участка с кадастровым номером</b> 13:01:0202024:57 <b>:</b>		
№ п/п	Наименование характеристики земельного участка	Значение характеристики
1	2	3
1.	Адрес земельного участка	Российская Федерация, Республика Мордовия, Ардатовский р-н, Тургенево рп, Энтузиастов ул, уч 31
1.1.	Сведения о местоположении земельного участка (при отсутствии адреса) в структурированном в соответствии с федеральной информационной адресной системой виде	—
1.2.	Дополнительные сведения о местоположении земельного участка	—
2.	Площадь земельного участка ± величина погрешности определения (вычисления) площади ( $P \pm \Delta P$ ), м²	1 404 ± 13,00
3.	Формула, примененная для вычисления предельной погрешности определения площади земельного участка, с подставленными значениями и итоговые (вычисленные) значения	$3,5*0,10*\sqrt{(1\ 404,00)} = 13$
4.	Площадь земельного участка согласно сведениям Единого государственного реестра недвижимости (Ркад), м²	1 248,00
5.	Оценка расхождения Р и Ркад ( $P - P_{кад}$ ), м²	156
6.	Предельный минимальный и максимальный размеры земельного участка (Рмин и Рмакс), м²	Рмин = 600 Рмакс = 3 000
7.	Вид (виды) разрешенного использования	—
7.1.	Дополнительные сведения об использовании земельного участка	—
8.	Кадастровый или иной государственный учетный номер (инвентарный) здания, сооружения, объекта незавершенного строительства, расположенного на земельном участке	13:01:0202024:102
9.	Сведения о земельных участках (землях общего пользования, территории общего пользования), посредством которых обеспечивается доступ	Земли общего пользования
10.	Иные сведения	—
<b>4. Пояснения к сведениям об уточняемом земельном участке с кадастровым номером</b> 13:01:0202024:57 <b>:</b>		
1.	—	

1. Сведения о характерных точках границ уточняемого земельного участка с кадастровым номером					13:01:0202024:58			:
Система координат			МСК-13, зона 1			Зона № 1		
Обоз- начение харак- терных точек границ	Координаты, м				Метод определения координат	Формулы, примененные для расчета средней квадратической погрешности определения координат характерных точек границ (Mt), с подставленными в такие формулы значениями и итоговые (вычисленные) значения Mt, м	Описание закрепления точки	
	содержатся в Едином государственном реестре недвижимости		определены в результате выполнения комплексных кадастровых работ					
	X	Y	X	Y				
1	2	3	4	5	6	7	8	
н286У	—	—	466 343,88	1 365 843,84	Метод спутниковых геодезических измерений (определений)	$\sqrt{(0,08^2 + 0,06^2)} = 0,10$	—	
н285У	—	—	466 374,25	1 365 839,70				
н284У	—	—	466 401,31	1 365 835,80				
н130У	—	—	466 403,47	1 365 851,04				
н287У	—	—	466 406,17	1 365 869,18				
н154У	—	—	466 387,46	1 365 870,96				
н153У	—	—	466 368,29	1 365 872,78				
н152У	—	—	466 348,07	1 365 875,92				
н286У	—	—	466 343,88	1 365 843,84				
2. Сведения о частях границ уточняемого земельного участка с кадастровым номером					13:01:0202024:58			:
Обозначение части границ		Горизонтальное проложение (S), м	Описание прохождения части границ		Сведения о согласовании местоположения границ (согласовано/спорное)			
от т.	до т.							
1	2	3	4		5			
н286У	н285У	30,65	по ограждению, по меже		согласовано			
н285У	н284У	27,34						

1	2	3	4	5
н284У	н130У	15,39	по ограждению, по меже	согласовано
н130У	н287У	18,34		
н287У	н154У	18,79		
н154У	н153У	19,26		
н153У	н152У	20,46		
н152У	н286У	32,35		

3. Сведения о характеристиках уточняемого земельного участка с кадастровым номером 13:01:0202024:58 :

№ п/п	Наименование характеристики земельного участка	Значение характеристики
1	2	3
1.	Адрес земельного участка	Российская Федерация, Республика Мордовия, Ардатовский р-н, Тургенево рп, Энтузиастов ул, уч 33
1.1.	Сведения о местоположении земельного участка (при отсутствии адреса) в структурированном в соответствии с федеральной информационной адресной системой виде	—
1.2.	Дополнительные сведения о местоположении земельного участка	—
2.	Площадь земельного участка ± величина погрешности определения (вычисления) площади ( $P \pm \Delta P$ ), м²	1 897 ± 15,00
3.	Формула, примененная для вычисления предельной погрешности определения площади земельного участка, с подставленными значениями и итоговые (вычисленные) значения	$3,5*0,10*\sqrt{(1\ 897,00)} = 15$
4.	Площадь земельного участка согласно сведениям Единого государственного реестра недвижимости (Ркад), м²	1 794,00
5.	Оценка расхождения Р и Ркад ( $P - P_{кад}$ ), м²	103
6.	Предельный минимальный и максимальный размеры земельного участка (Рмин и Рмакс), м²	Рмин = 600 Рмакс = 3 000
7.	Вид (виды) разрешенного использования	—
7.1.	Дополнительные сведения об использовании земельного участка	—
8.	Кадастровый или иной государственный учетный номер (инвентарный) здания, сооружения, объекта незавершенного строительства, расположенного на земельном участке	13:01:0202024:103
9.	Сведения о земельных участках (землях общего пользования, территории общего пользования), посредством которых обеспечивается доступ	Земли общего пользования

1	2				3		
10.	Иные сведения				—		
4. Пояснения к сведениям об уточняемом земельном участке с кадастровым номером 13:01:0202024:58 :							
1.	—						
1. Сведения о характерных точках границ уточняемого земельного участка с кадастровым номером 13:01:0202024:62 :							
Система координат МСК-13, зона 1					Зона № 1		
Обоз- начение харак- терных точек границ	Координаты, м				Метод определения координат	Формулы, примененные для расчета средней квадратической погрешности определения координат характерных точек границ (Mt), с подставленными в такие формулы значениями и итоговые (вычисленные) значения Mt, м	Описание закрепления точки
	содержатся в Едином государственном реестре недвижимости		определены в результате выполнения комплексных кадастровых работ				
	X	Y	X	Y			
1	2	3	4	5	6	7	8
н191У	—	—	466 273,45	1 365 811,61	Метод спутниковых геодезических измерений (определений)	$\sqrt{(0,08^2 + 0,06^2)} = 0,10$	—
н190У	—	—	466 277,59	1 365 840,69			
н304У	—	—	466 270,51	1 365 841,64			
н305У	—	—	466 234,94	1 365 845,94			
н306У	—	—	466 226,92	1 365 817,94			
н191У	—	—	466 273,45	1 365 811,61			
Вырез 1 из 1							
н307У	—	—	466 267,09	1 365 813,43	Метод спутниковых геодезических измерений (определений)	$\sqrt{(0,08^2 + 0,06^2)} = 0,10$	—
н310У	—	—	466 266,85	1 365 813,49			
н309У	—	—	466 266,80	1 365 813,30			

1	2	3	4	5	6	7	8
н308У	—	—	466 267,04	1 365 813,24	Метод спутниковых геодезических измерений (определений)	$\sqrt{(0,08^2 + 0,06^2)} = 0,10$	—
н307У	—	—	466 267,09	1 365 813,43			
2. Сведения о частях границ уточняемого земельного участка с кадастровым номером						13:01:0202024:62 :	
Обозначение части границ		Горизонтальное проложение (S), м	Описание прохождения части границ		Сведения о согласовании местоположения границ (согласовано/спорное)		
от т.	до т.						
1	2	3	4		5		
н191У	н190У	29,37	по ограждению, по меже		согласовано		
н190У	н304У	7,14					
н304У	н305У	35,83					
н305У	н306У	29,13					
н306У	н191У	46,96					
Вырез 1 из 1							
н307У	н310У	0,25	—		согласовано		
н310У	н309У	0,20					
н309У	н308У	0,25					
н308У	н307У	0,20					
3. Сведения о характеристиках уточняемого земельного участка с кадастровым номером						13:01:0202024:62 :	
№ п/п	Наименование характеристики земельного участка				Значение характеристики		
1	2				3		
1.	Адрес земельного участка				Российская Федерация, Республика Мордовия, Ардатовский р-н, Тургенево рп, Энтузиастов ул, уч 30-а		
1.1.	Сведения о местоположении земельного участка (при отсутствии адреса) в структурированном в соответствии с федеральной информационной адресной системой виде				—		
1.2.	Дополнительные сведения о местоположении земельного участка				—		
2.	Площадь земельного участка ± величина погрешности определения (вычисления) площади (P ± ΔP), м²				1 310 ± 13,00		
3.	Формула, примененная для вычисления предельной погрешности определения площади земельного участка, с подставленными значениями и итоговые (вычисленные) значения				$3,5*0,10*\sqrt{(1\,310,00)} = 13$		

1	2				3		
4.	Площадь земельного участка согласно сведениям Единого государственного реестра недвижимости (Ркад), м²				1 200,00		
5.	Оценка расхождения Р и Ркад (Р - Ркад), м²				110		
6.	Предельный минимальный и максимальный размеры земельного участка (Рмин и Рмакс), м²				Рмин = 600 Рмакс = 3 000		
7.	Вид (виды) разрешенного использования				—		
7.1.	Дополнительные сведения об использовании земельного участка				—		
8.	Кадастровый или иной государственный учетный номер (инвентарный) здания, сооружения, объекта незавершенного строительства, расположенного на земельном участке				—		
9.	Сведения о земельных участках (землях общего пользования, территории общего пользования), посредством которых обеспечивается доступ				Земли общего пользования		
10.	Иные сведения				—		
4. Пояснения к сведениям об уточняемом земельном участке с кадастровым номером 13:01:0202024:62 :							
1.	—						
1. Сведения о характерных точках границ уточняемого земельного участка с кадастровым номером 13:01:0202024:71 :							
Система координат МСК-13, зона 1 Зона № 1							
Обозначение характерных точек границ	Координаты, м				Метод определения координат	Формулы, примененные для расчета средней квадратической погрешности определения координат характерных точек границ (Mt), с подставленными в такие формулы значениями и итоговые (вычисленные) значения Mt, м	Описание закрепления точки
	содержатся в Едином государственном реестре недвижимости		определены в результате выполнения комплексных кадастровых работ				
	X	Y	X	Y			
1	2	3	4	5	6	7	8
н228У	—	—	466 307,13	1 365 554,41	Метод спутниковых геодезических измерений (определений)	$\sqrt{(0,08^2 + 0,06^2)} = 0,10$	—
н227У	—	—	466 332,96	1 365 550,83			
н226У	—	—	466 373,90	1 365 545,02			

1	2	3	4	5	6	7	8
н234У	—	—	466 375,86	1 365 557,86	Метод спутниковых геодезических измерений (определений)	$\sqrt{(0,08^2 + 0,06^2)} = 0,10$	—
н239У	—	—	466 347,59	1 365 561,10			
н238У	—	—	466 335,69	1 365 562,63			
н237У	—	—	466 308,54	1 365 565,25			
н228У	—	—	466 307,13	1 365 554,41			
2. Сведения о частях границ уточняемого земельного участка с кадастровым номером						13:01:0202024:71 :	
Обозначение части границ		Горизонтальное проложение (S), м	Описание прохождения части границ		Сведения о согласовании местоположения границ (согласовано/спорное)		
от т.	до т.						
1	2	3	4		5		
н228У	н227У	26,08	по ограждению, по меже		согласовано		
н227У	н226У	41,35					
н226У	н234У	12,99					
н234У	н239У	28,46					
н239У	н238У	12,00					
н238У	н237У	27,28					
н237У	н228У	10,93					
3. Сведения о характеристиках уточняемого земельного участка с кадастровым номером						13:01:0202024:71 :	
№ п/п	Наименование характеристики земельного участка			Значение характеристики			
1	2			3			
1.	Адрес земельного участка			Российская Федерация, Республика Мордовия, Ардатовский р-н, Тургеневское рп, Тургенево рп, Энтузиастов ул, д 9, кв 1			
1.1.	Сведения о местоположении земельного участка (при отсутствии адреса) в структурированном в соответствии с федеральной информационной адресной системой виде			—			
1.2.	Дополнительные сведения о местоположении земельного участка			—			
2.	Площадь земельного участка ± величина погрешности определения (вычисления) площади (Р ± ΔР), м²			816 ± 10,00			

1	2				3		
3.	Формула, примененная для вычисления предельной погрешности определения площади земельного участка, с подставленными значениями и итоговые (вычисленные) значения				$3,5*0,10*\sqrt{(816,00)} = 10$		
4.	Площадь земельного участка согласно сведениям Единого государственного реестра недвижимости (Ркад), м²				795,00		
5.	Оценка расхождения Р и Ркад (Р - Ркад), м²				21		
6.	Предельный минимальный и максимальный размеры земельного участка (Рмин и Рмакс), м²				Рмин = 600 Рмакс = 3 000		
7.	Вид (виды) разрешенного использования				—		
7.1.	Дополнительные сведения об использовании земельного участка				—		
8.	Кадастровый или иной государственный учетный номер (инвентарный) здания, сооружения, объекта незавершенного строительства, расположенного на земельном участке				—		
9.	Сведения о земельных участках (землях общего пользования, территории общего пользования), посредством которых обеспечивается доступ				Земли общего пользования		
10.	Иные сведения				—		
4. Пояснения к сведениям об уточняемом земельном участке с кадастровым номером 13:01:0202024:71 :							
1.	—						
1. Сведения о характерных точках границ уточняемого земельного участка с кадастровым номером 13:01:0202024:178 :							
Система координат МСК-13, зона 1 Зона № 1							
Обозначение характерных точек границ	Координаты, м				Метод определения координат	Формулы, примененные для расчета средней квадратической погрешности определения координат характерных точек границ (Mt), с подставленными в такие формулы значениями и итоговые (вычисленные) значения Mt, м	Описание закрепления точки
	содержатся в Едином государственном реестре недвижимости		определены в результате выполнения комплексных кадастровых работ				
	X	Y	X	Y			
1	2	3	4	5	6	7	8
н317У	—	—	466 453,25	1 365 776,91	Метод спутниковых геодезических измерений (определений)	$\sqrt{(0,08^2 + 0,06^2)} = 0,10$	—



1	2	3	4	5	6	7	8
н318У	—	—	466 466,88	1 365 775,39	Метод спутниковых геодезических измерений (определений)	$\sqrt{(0,08^2 + 0,06^2)} = 0,10$	—
н82У	—	—	466 468,89	1 365 797,16			
н90У	—	—	466 436,83	1 365 801,48			
н89У	—	—	466 397,69	1 365 807,47			
н275У	—	—	466 394,95	1 365 786,57			
н317У	—	—	466 453,25	1 365 776,91			
2. Сведения о частях границ уточняемого земельного участка с кадастровым номером						13:01:0202024:178 :	
Обозначение части границ		Горизонтальное проложение (S), м	Описание прохождения части границ		Сведения о согласовании местоположения границ (согласовано/спорное)		
от т.	до т.						
1	2	3	4		5		
н317У	н318У	13,71	по ограждению, по меже		согласовано		
н318У	н82У	21,86					
н82У	н90У	32,35					
н90У	н89У	39,60					
н89У	н275У	21,08					
н275У	н317У	59,09					
3. Сведения о характеристиках уточняемого земельного участка с кадастровым номером						13:01:0202024:178 :	
№ п/п	Наименование характеристики земельного участка			Значение характеристики			
1	2			3			
1.	Адрес земельного участка			431891, Российская Федерация, Республика Мордовия, Ардатовский р-н, Тургенево рп, Тургенево рп, М.Горького ул, д 32			
1.1.	Сведения о местоположении земельного участка (при отсутствии адреса) в структурированном в соответствии с федеральной информационной адресной системой виде			—			
1.2.	Дополнительные сведения о местоположении земельного участка			—			
2.	Площадь земельного участка ± величина погрешности определения (вычисления) площади (P ± ΔP), м²			1 562 ± 14,00			

1	2				3		
3.	Формула, примененная для вычисления предельной погрешности определения площади земельного участка, с подставленными значениями и итоговые (вычисленные) значения				$3,5*0,10*\sqrt{(1\ 562,00)} = 14$		
4.	Площадь земельного участка согласно сведениям Единого государственного реестра недвижимости (Ркад), м²				1 329,00		
5.	Оценка расхождения Р и Ркад (Р - Ркад), м²				233		
6.	Предельный минимальный и максимальный размеры земельного участка (Рмин и Рмакс), м²				Рмин = 600 Рмакс = 3 000		
7.	Вид (виды) разрешенного использования				—		
7.1.	Дополнительные сведения об использовании земельного участка				—		
8.	Кадастровый или иной государственный учетный номер (инвентарный) здания, сооружения, объекта незавершенного строительства, расположенного на земельном участке				13:01:0202024:113		
9.	Сведения о земельных участках (землях общего пользования, территории общего пользования), посредством которых обеспечивается доступ				Земли общего пользования		
10.	Иные сведения				—		
4. Пояснения к сведениям об уточняемом земельном участке с кадастровым номером 13:01:0202024:178 :							
1.	—						
1. Сведения о характерных точках границ уточняемого земельного участка с кадастровым номером 13:01:0202024:180 :							
Система координат МСК-13, зона 1 Зона № 1							
Обозначение характерных точек границ	Координаты, м				Метод определения координат	Формулы, примененные для расчета средней квадратической погрешности определения координат характерных точек границ (Mt), с подставленными в такие формулы значениями и итоговые (вычисленные) значения Mt, м	Описание закрепления точки
	содержатся в Едином государственном реестре недвижимости		определены в результате выполнения комплексных кадастровых работ				
	X	Y	X	Y			
1	2	3	4	5	6	7	8
н319У	—	—	466 312,00	1 365 742,68	Метод спутниковых геодезических измерений (определений)	$\sqrt{(0,08^2 + 0,06^2)} = 0,10$	—

1	2	3	4	5	6	7	8
н180У	—	—	466 311,15	1 365 742,82	Метод спутниковых геодезических измерений (определений)	$\sqrt{(0,08^2 + 0,06^2)} = 0,10$	—
н186У	—	—	466 287,97	1 365 745,06			
н185У	—	—	466 269,16	1 365 747,15			
н320У	—	—	466 261,94	1 365 747,92			
н321У	—	—	466 258,26	1 365 725,02			
н179У	—	—	466 265,41	1 365 724,10			
н178У	—	—	466 278,61	1 365 722,40			
н177У	—	—	466 309,41	1 365 718,95			
н319У	—	—	466 312,00	1 365 742,68			

2. Сведения о частях границ уточняемого земельного участка с кадастровым номером 13:01:0202024:180 :

Обозначение части границ		Горизонтальное проложение (S), м	Описание прохождения части границ	Сведения о согласовании местоположения границ (согласовано/спорное)
от т.	до т.			
1	2	3	4	5
н319У	н180У	0,86	по ограждению, по меже	согласовано
н180У	н186У	23,29		
н186У	н185У	18,93		
н185У	н320У	7,26		
н320У	н321У	23,19		
н321У	н179У	7,21		
н179У	н178У	13,31		
н178У	н177У	30,99		
н177У	н319У	23,87		

3. Сведения о характеристиках уточняемого земельного участка с кадастровым номером 13:01:0202024:180 :

№ п/п	Наименование характеристики земельного участка	Значение характеристики
1	2	3

1	2	3
1.	Адрес земельного участка	431891, Российская Федерация, Республика Мордовия, Ардатовский р-н, Тургенево рп, Энтузиастов ул, уч 22
1.1.	Сведения о местоположении земельного участка (при отсутствии адреса) в структурированном в соответствии с федеральной информационной адресной системой виде	—
1.2.	Дополнительные сведения о местоположении земельного участка	—
2.	Площадь земельного участка $\pm$ величина погрешности определения (вычисления) площади ( $P \pm \Delta P$ ), м <sup>2</sup>	1 200 $\pm$ 12,00
3.	Формула, примененная для вычисления предельной погрешности определения площади земельного участка, с подставленными значениями и итоговые (вычисленные) значения	$3,5 * 0,10 * \sqrt{(1\ 200,00)} = 12$
4.	Площадь земельного участка согласно сведениям Единого государственного реестра недвижимости (Ркад), м <sup>2</sup>	1 200,00
5.	Оценка расхождения Р и Ркад ( $P - P_{кад}$ ), м <sup>2</sup>	0
6.	Предельный минимальный и максимальный размеры земельного участка ( $P_{мин}$ и $P_{макс}$ ), м <sup>2</sup>	$P_{мин} = 600$ $P_{макс} = 3\ 000$
7.	Вид (виды) разрешенного использования	—
7.1.	Дополнительные сведения об использовании земельного участка	—
8.	Кадастровый или иной государственный учетный номер (инвентарный) здания, сооружения, объекта незавершенного строительства, расположенного на земельном участке	13:01:0202024:78
9.	Сведения о земельных участках (землях общего пользования, территории общего пользования), посредством которых обеспечивается доступ	Земли общего пользования
10.	Иные сведения	—
<b>4. Пояснения к сведениям об уточняемом земельном участке с кадастровым номером</b> 13:01:0202024:180 <b>:</b>		
1.	—	

1. Сведения о характерных точках границ уточняемого земельного участка с кадастровым номером						13:01:0202024:174		:
Система координат		МСК-13, зона 1				Зона № 1		
Обоз- начение харак- терных точек границ	Координаты, м				Метод определения координат	Формулы, примененные для расчета средней квадратической погрешности определения координат характерных точек границ (Mt), с подставленными в такие формулы значениями и итоговые (вычисленные) значения Mt, м	Описание закрепления точки	
	содержатся в Едином государственном реестре недвижимости		определены в результате выполнения комплексных кадастровых работ					
	X	Y	X	Y				
1	2	3	4	5	6	7	8	
н188У	—	—	466 318,07	1 365 834,53	Метод спутниковых геодезических измерений (определений)	$\sqrt{(0,08^2 + 0,06^2)} = 0,10$	—	
н193У	—	—	466 323,22	1 365 861,70				
н201У	—	—	466 291,98	1 365 866,39				
н199У	—	—	466 276,01	1 365 869,10				
н304У	—	—	466 270,51	1 365 841,64				
н190У	—	—	466 277,59	1 365 840,69				
н189У	—	—	466 287,27	1 365 839,22				
н188У	—	—	466 318,07	1 365 834,53				
2. Сведения о частях границ уточняемого земельного участка с кадастровым номером						13:01:0202024:174		:
Обозначение части границ		Горизонтальное проложение (S), м	Описание прохождения части границ	Сведения о согласовании местоположения границ (согласовано/спорное)				
от т.	до т.							
1	2	3	4	5				
н188У	н193У	27,65	—	согласовано				
н193У	н201У	31,59						
н201У	н199У	16,20						
н199У	н304У	28,01						

1	2	3	4	5
н304У	н190У	7,14	—	согласовано
н190У	н189У	9,79		
н189У	н188У	31,16		
3. Сведения о характеристиках уточняемого земельного участка с кадастровым номером 13:01:0202024:174 :				
№ п/п	Наименование характеристики земельного участка		Значение характеристики	
1	2		3	
1.	Адрес земельного участка		431891, Российская Федерация, Республика Мордовия, Ардатовский р-н, Тургенево с/п, Тургенево рп, Энтузиастов ул, д 32	
1.1.	Сведения о местоположении земельного участка (при отсутствии адреса) в структурированном в соответствии с федеральной информационной адресной системой виде		—	
1.2.	Дополнительные сведения о местоположении земельного участка		—	
2.	Площадь земельного участка ± величина погрешности определения (вычисления) площади (Р ± ΔР), м²		1 325 ± 12,00	
3.	Формула, примененная для вычисления предельной погрешности определения площади земельного участка, с подставленными значениями и итоговые (вычисленные) значения		3,5*0,10*√(1 325,00) = 13	
4.	Площадь земельного участка согласно сведениям Единого государственного реестра недвижимости (Ркад), м²		1 404,00	
5.	Оценка расхождения Р и Ркад (Р - Ркад), м²		79	
6.	Предельный минимальный и максимальный размеры земельного участка (Рмин и Рмакс), м²		Рмин = 600 Рмакс = 3 000	
7.	Вид (виды) разрешенного использования		Для ведения личного подсобного хозяйства	
7.1.	Дополнительные сведения об использовании земельного участка		—	
8.	Кадастровый или иной государственный учетный номер (инвентарный) здания, сооружения, объекта незавершенного строительства, расположенного на земельном участке		13:01:0202024:118	
9.	Сведения о земельных участках (землях общего пользования, территории общего пользования), посредством которых обеспечивается доступ		Земли общего пользования	
10.	Иные сведения		—	
4. Пояснения к сведениям об уточняемом земельном участке с кадастровым номером 13:01:0202024:174 :				
1.	—			

## Сведения об образуемых земельных участках

<b>1. Сведения о характерных точках границ образуемого земельного участка</b> _____ : <div style="text-align: right;">обозначение земельного участка</div>					
Система координат _____				Зона № _____	
Обоз- начение харак- терных точек границ	Координаты, м		Метод определения координат	Формулы, примененные для расчета средней квадратической погрешности определения координат характерных точек границ (Mt), с подставленными в такие формулы значениями и итоговые (вычисленные) значения Mt, м	Описание закрепления точки
	X	Y			
1	2	3	4	5	6
<b>2. Сведения о частях границ образуемого земельного участка</b> _____ : <div style="text-align: right;">обозначение земельного участка</div>					
Обозначение части границ		Горизонтальное проложение (S), м	Описание прохождения части границ	Сведения о согласовании местоположения границ (согласовано/спорное)	
от т.	до т.				
1	2	3	4	5	
<b>3. Сведения о характеристиках образуемого земельного участка</b> _____ : <div style="text-align: right;">обозначение земельного участка</div>					
№ п/п	Наименование характеристики земельного участка		Значение характеристики		
1	2		3		
1.	Адрес земельного участка				
1.1.	Сведения о местоположении земельного участка (при отсутствии адреса) в структурированном в соответствии с федеральной информационной адресной системой виде				
1.2.	Дополнительные сведения о местоположении земельного участка				
2.	Категория земель				
3.	Вид (виды) разрешенного использования				
3.1.	Дополнительные сведения об использовании земельного участка				
4.	Реестровый номер границ территориальной зоны или в случае отсутствия такого реестрового номера ее индивидуальное обозначение (вид, тип, номер, индекс)				
5.	Площадь земельного участка ± величина погрешности определения (вычисления) площади ( $P \pm \Delta P$ ), м²				

1	2	3
6.	Формула, примененная для вычисления предельной погрешности определения площади земельного участка, с подставленными значениями и итоговые (вычисленные) значения	
7.	Предельный минимальный и максимальный размеры земельного участка (Рмин) и (Рмакс), м²	
8.	Кадастровый или иной государственный учетный номер (инвентарный) объекта недвижимости, расположенного на образуемом земельном участке	
9.	Кадастровые номера исходных земельных участков	
9.1.	Кадастровый номер входящего в состав земельного участка, представляющего собой единое землепользование (номер контура многоконтурного земельного участка), преобразование которого осуществляется	
9.2.	Кадастровые номера земельных участков, исключаемых из состава измененного (исходного) земельного участка, представляющего собой единое землепользование	
9.3.	Кадастровый или иной государственный учетный номер (инвентарный) объекта недвижимости, расположенного на измененном земельном участке	
10.	Условный номер земельного участка	
11.	Учетный номер проекта межевания территории	
12.	Дополнительные сведения об образовании земельного участка	
13.	Сведения о земельных участках (землях общего пользования, территории общего пользования), посредством которых обеспечивается доступ	
14.	Иные сведения	
4. Пояснения к сведениям об образуемом земельном участке _____ :		
_____ обозначение земельного участка		
1.		



Сведения об уточняемых земельных участках, необходимые для исправления реестровых ошибок в сведениях о местоположении их границ

1. Сведения о характерных точках границ уточняемого земельного участка с кадастровым номером 13:01:0202024:6 : Система координат МСК-13, зона 1 Зона № 1

Обоз- начение харак- терных точек границ	Координаты, м				Метод определения координат	Формулы, примененные для расчета средней квадратической погрешности определения координат характерных точек границ (Mt), с подставленными в такие формулы значениями и итоговые (вычисленные) значения Mt, м	Описание закрепления точки
	содержатся в Едином государственном реестре недвижимости		определены в результате выполнения комплексных кадастровых работ				
	X	Y	X	Y			
1	2	3	4	5	6	7	8
25	466 446,32	1 365 507,49	466 442,10	1 365 508,26	Метод спутниковых геодезических измерений (определений)	$\sqrt{(0,08^2 + 0,06^2)} = 0,10$	—
26	466 394,56	1 365 520,33	466 383,02	1 365 517,23			
23	466 387,69	1 365 497,12	466 379,24	1 365 495,88			
22	466 446,87	1 365 484,75	466 424,71	1 365 488,12			
21	466 449,11	1 365 496,60	466 438,07	1 365 486,37			
1	466 444,25	1 365 498,15	—	—			
2	466 446,15	1 365 506,74	—	—			
25	466 446,32	1 365 507,49	466 442,10	1 365 508,26		$\sqrt{(0,08^2 + 0,06^2)} = 0,10$	

2. Сведения о частях границ уточняемого земельного участка с кадастровым номером 13:01:0202024:6 :

Обозначение части границ		Горизонтальное проложение (S), м	Описание прохождения части границ	Сведения о согласовании местоположения границ (согласовано/спорное)
от т.	до т.			
1	2	3	4	5
25	26	59,76	по ограждению, по меже	согласовано
26	23	21,68		
23	22	46,13		

1	2	3	4	5
22	21	13,47	по ограждению, по меже	согласовано
21	25	22,26		
3. Сведения о характеристиках уточняемого земельного участка с кадастровым номером				13:01:0202024:6 :
№ п/п	Наименование характеристики		Значение характеристики	
1	2		3	
1.	Адрес земельного участка		—	
1.1.	Сведения о местоположении земельного участка (при отсутствии адреса) в структурированном в соответствии с федеральной информационной адресной системой виде		—	
1.2.	Дополнительные сведения о местоположении земельного участка		—	
2.	Площадь земельного участка ± величина погрешности определения (вычисления) площади (Р ± ΔР), м²		1 323 ± 13,00	
3.	Формула, примененная для вычисления предельной погрешности определения площади земельного участка, с подставленными значениями и итоговые (вычисленные) значения		3,5*0,10*√(1 323,00) = 13	
4.	Площадь земельного участка согласно сведениям Единого государственного реестра недвижимости (Ркад), м²		—	
5.	Оценка расхождения Р и Ркад (Р - Ркад), м²		—	
6.	Предельный минимальный и максимальный размеры земельного участка (Рмин и Рмакс), м²		Рмин = — Рмакс = —	
7.	Кадастровый или иной государственный учетный номер (инвентарный) здания, сооружения, объекта незавершенного строительства, расположенного на земельном участке		13:01:0202024:88	
8.	Вид (виды) разрешенного использования		—	
8.1.	Дополнительные сведения об использовании земельного участка		—	
9.	Сведения о земельных участках (землях общего пользования, территории общего пользования), посредством которых обеспечивается доступ		Земли общего пользования	
10.	Иные сведения		—	
4. Пояснения к сведениям об уточняемом земельном участке с кадастровым номером				13:01:0202024:6 :
1.	—			

1. Сведения о характерных точках границ уточняемого земельного участка с кадастровым номером					13:01:0202024:10		
Система координат					МСК-13, зона 1		
					Зона № 1		
Обоз- начение харак- терных точек границ	Координаты, м				Метод определения координат	Формулы, примененные для расчета средней квадратической погрешности определения координат характерных точек границ (Mt), с подставленными в такие формулы значениями и итоговые (вычисленные) значения Mt, м	Описание закрепления точки
	содержатся в Едином государственном реестре недвижимости		определены в результате выполнения комплексных кадастровых работ				
	X	Y	X	Y			
1	2	3	4	5	6	7	8
43	466 453,51	1 365 594,88	466 453,86	1 365 596,20	Метод спутниковых геодезических измерений (определений)	$\sqrt{(0,08^2 + 0,06^2)} = 0,10$	—
51	466 454,40	1 365 617,02	466 454,63	1 365 617,87			
52	466 381,65	1 365 626,15	466 440,31	1 365 619,24			
53	466 381,31	1 365 618,31	466 420,65	1 365 622,51			
54	466 380,27	1 365 605,19	466 381,51	1 365 627,27			
55	466 425,12	1 365 598,11	466 381,25	1 365 619,63			
47	466 432,87	1 365 595,74	466 380,49	1 365 606,30			
46	466 440,27	1 365 594,91	466 424,89	1 365 599,12			
н45У	—	—	466 432,68	1 365 597,21			
н44У	—	—	466 440,12	1 365 596,30			
43	466 453,51	1 365 594,88	466 453,86	1 365 596,20			

2. Сведения о частях границ уточняемого земельного участка с кадастровым номером

13:01:0202024:10

:

Обозначение части границ		Горизонтальное проложение (S), м	Описание прохождения части границ	Сведения о согласовании местоположения границ (согласовано/спорное)
от т.	до т.			
1	2	3	4	5
43	51	21,68	по ограждению, по меже	согласовано
51	52	14,39		
52	53	19,93		
53	54	39,43		
54	55	7,64		
55	47	13,35		
47	46	44,98		
46	н45У	8,02		
н45У	н44У	7,50		
н44У	43	13,74		

3. Сведения о характеристиках уточняемого земельного участка с кадастровым номером

13:01:0202024:10

:

№ п/п	Наименование характеристики	Значение характеристики
1	2	3
1.	Адрес земельного участка	—
1.1.	Сведения о местоположении земельного участка (при отсутствии адреса) в структурированном в соответствии с федеральной информационной адресной системой виде	—
1.2.	Дополнительные сведения о местоположении земельного участка	—
2.	Площадь земельного участка ± величина погрешности определения (вычисления) площади ( $P \pm \Delta P$ ), м²	1 630 ± 14,00
3.	Формула, примененная для вычисления предельной погрешности определения площади земельного участка, с подставленными значениями и итоговые (вычисленные) значения	$3,5 \cdot 0,10 \cdot \sqrt{(1\,630,00)} = 14$
4.	Площадь земельного участка согласно сведениям Единого государственного реестра недвижимости (Ркад), м²	—
5.	Оценка расхождения Р и Ркад ( $P - P_{кад}$ ), м²	—
6.	Предельный минимальный и максимальный размеры земельного участка (Рмин и Рмакс), м²	Рмин = — Рмакс = —

1	2				3		
7.	Кадастровый или иной государственный учетный номер (инвентарный) здания, сооружения, объекта незавершенного строительства, расположенного на земельном участке				13:01:0202024:110		
8.	Вид (виды) разрешенного использования				—		
8.1.	Дополнительные сведения об использовании земельного участка				—		
9.	Сведения о земельных участках (землях общего пользования, территории общего пользования), посредством которых обеспечивается доступ				Земли общего пользования		
10.	Иные сведения				—		
4. Пояснения к сведениям об уточняемом земельном участке с кадастровым номером					13:01:0202024:10 :		
1.	—						
1. Сведения о характерных точках границ уточняемого земельного участка с кадастровым номером					13:01:0202024:11 :		
Система координат МСК-13, зона 1					Зона № 1		
Обоз- начение харак- терных точек границ	Координаты, м				Метод определения координат	Формулы, примененные для расчета средней квадратической погрешности определения координат характерных точек границ (Mt), с подставленными в такие формулы значениями и итоговые (вычисленные) значения Mt, м	Описание закрепления точки
	содержатся в Едином государственном реестре недвижимости		определены в результате выполнения комплексных кадастровых работ				
	X	Y	X	Y			
1	2	3	4	5	6	7	8
56	466 437,19	1 365 663,87	466 437,11	1 365 664,76	Метод спутниковых геодезических измерений (определений)	$\sqrt{(0,08^2 + 0,06^2)} = 0,10$	—
57	466 388,90	1 365 671,06	466 390,30	1 365 670,92			
58	466 386,79	1 365 649,31	466 387,95	1 365 650,24			
59	466 411,68	1 365 644,96	466 411,02	1 365 646,16			
60	466 426,23	1 365 642,76	466 421,58	1 365 643,96			
61	466 432,28	1 365 641,95	466 432,63	1 365 642,61			

1	2	3	4	5	6	7	8
62	466 450,42	1 365 639,75	466 457,00	1 365 640,64	Метод спутниковых геодезических измерений (определений)	$\sqrt{(0,08^2 + 0,06^2)} = 0,10$	—
63	466 450,45	1 365 639,75	466 457,44	1 365 663,54			
64	466 453,49	1 365 662,84	466 450,12	1 365 663,67		—	
1	466 450,20	1 365 663,05	—	—		—	
56	466 437,19	1 365 663,87	466 437,11	1 365 664,76		$\sqrt{(0,08^2 + 0,06^2)} = 0,10$	

Вырез 1 из 2

н65У	—	—	466 452,40	1 365 646,93	Метод спутниковых геодезических измерений (определений)	$\sqrt{(0,08^2 + 0,06^2)} = 0,10$	—
н68У	—	—	466 452,20	1 365 646,95			
н67У	—	—	466 452,18	1 365 646,75			
н66У	—	—	466 452,38	1 365 646,74			
н65У	—	—	466 452,40	1 365 646,93			

Вырез 2 из 2

н69У	—	—	466 452,82	1 365 654,04	Метод спутниковых геодезических измерений (определений)	$\sqrt{(0,08^2 + 0,06^2)} = 0,10$	—
н72У	—	—	466 452,62	1 365 654,04			
н71У	—	—	466 452,62	1 365 653,84			
н70У	—	—	466 452,82	1 365 653,84			
н69У	—	—	466 452,82	1 365 654,04			

2. Сведения о частях границ уточняемого земельного участка с кадастровым номером 13:01:0202024:11 :

Обозначение части границ		Горизонтальное проложение (S), м	Описание прохождения части границ	Сведения о согласовании местоположения границ (согласовано/спорное)
от т.	до т.			

1	2	3	4	5
56	57	47,21	по ограждению, по меже	согласовано
57	58	20,81		
58	59	23,43		
59	60	10,79		
60	61	11,13		
61	62	24,45		
62	63	22,90		
63	64	7,32		
64	56	13,06		
Вырез 1 из 2				
н65У	н68У	0,20	—	согласовано
н68У	н67У	0,20		
н67У	н66У	0,20		
н66У	н65У	0,19		
Вырез 2 из 2				
н69У	н72У	0,20	—	согласовано
н72У	н71У	0,20		
н71У	н70У	0,20		
н70У	н69У	0,20		
3. Сведения о характеристиках уточняемого земельного участка с кадастровым номером 13:01:0202024:11 :				
№ п/п	Наименование характеристики		Значение характеристики	
1	2		3	
1.	Адрес земельного участка		—	
1.1.	Сведения о местоположении земельного участка (при отсутствии адреса) в структурированном в соответствии с федеральной информационной адресной системой виде		—	
1.2.	Дополнительные сведения о местоположении земельного участка		—	
2.	Площадь земельного участка ± величина погрешности определения (вычисления) площади (Р ± ΔР), м²		1 515 ± 14,00	
3.	Формула, примененная для вычисления предельной погрешности определения площади земельного участка, с подставленными значениями и итоговые (вычисленные) значения		3,5*0,10*√(1 515,00) = 14	

1	2				3		
4.	Площадь земельного участка согласно сведениям Единого государственного реестра недвижимости (Ркад), м²				—		
5.	Оценка расхождения Р и Ркад (Р - Ркад), м²				—		
6.	Предельный минимальный и максимальный размеры земельного участка (Рмин и Рмакс), м²				Рмин = — Рмакс = —		
7.	Кадастровый или иной государственный учетный номер (инвентарный) здания, сооружения, объекта незавершенного строительства, расположенного на земельном участке				13:01:0202024:91		
8.	Вид (виды) разрешенного использования				—		
8.1.	Дополнительные сведения об использовании земельного участка				—		
9.	Сведения о земельных участках (землях общего пользования, территории общего пользования), посредством которых обеспечивается доступ				Земли общего пользования		
10.	Иные сведения				—		
4. Пояснения к сведениям об уточняемом земельном участке с кадастровым номером					13:01:0202024:11 :		
1.	—						
1. Сведения о характерных точках границ уточняемого земельного участка с кадастровым номером					13:01:0202024:12 :		
Система координат					МСК-13, зона 1 Зона № 1		
Обозначение характерных точек границ	Координаты, м				Метод определения координат	Формулы, примененные для расчета средней квадратической погрешности определения координат характерных точек границ (Mt), с подставленными в такие формулы значениями и итоговые (вычисленные) значения Mt, м	Описание закрепления точки
	содержатся в Едином государственном реестре недвижимости		определены в результате выполнения комплексных кадастровых работ				
	X	Y	X	Y			
1	2	3	4	5	6	7	8
73	466 459,13	1 365 707,59	466 459,87	1 365 708,36	Метод спутниковых геодезических измерений (определений)	$\sqrt{(0,08^2 + 0,06^2)} = 0,10$	—
74	466 460,97	1 365 728,11	466 460,97	1 365 728,73			
75	466 442,98	1 365 730,53	466 442,98	1 365 730,53			



1	2	3	4	5	6	7	8
76	466 393,64	1 365 738,96	466 404,87	1 365 736,18	Метод спутниковых геодезических измерений (определений)	$\sqrt{(0,08^2 + 0,06^2)} = 0,10$	—
77	466 393,47	1 365 738,01	466 393,33	1 365 737,90			
78	466 391,47	1 365 738,21	466 391,07	1 365 738,17			
79	466 389,76	1 365 716,41	466 389,77	1 365 726,29			
80	466 399,41	1 365 715,04	466 388,66	1 365 715,35			
81	466 444,00	1 365 708,70	466 444,00	1 365 709,48			
73	466 459,13	1 365 707,59	466 459,87	1 365 708,36			

2. Сведения о частях границ уточняемого земельного участка с кадастровым номером 13:01:0202024:12 :

Обозначение части границ		Горизонтальное проложение (S), м	Описание прохождения части границ	Сведения о согласовании местоположения границ (согласовано/спорное)
от т.	до т.			
1	2	3	4	5
73	74	20,40	по ограждению, по меже	согласовано
74	75	18,08		
75	76	38,53		
76	77	11,67		
77	78	2,28		
78	79	11,95		
79	80	11,00		
80	81	55,65		
81	73	15,91		

3. Сведения о характеристиках уточняемого земельного участка с кадастровым номером 13:01:0202024:12 :

№ п/п	Наименование характеристики	Значение характеристики
1	2	3

1	2	3
1.	Адрес земельного участка	—
1.1.	Сведения о местоположении земельного участка (при отсутствии адреса) в структурированном в соответствии с федеральной информационной адресной системой виде	—
1.2.	Дополнительные сведения о местоположении земельного участка	—
2.	Площадь земельного участка $\pm$ величина погрешности определения (вычисления) площади ( $P \pm \Delta P$ ), м <sup>2</sup>	1 534 $\pm$ 14,00
3.	Формула, примененная для вычисления предельной погрешности определения площади земельного участка, с подставленными значениями и итоговые (вычисленные) значения	$3,5 \cdot 0,10 \cdot \sqrt{(1\,534,00)} = 14$
4.	Площадь земельного участка согласно сведениям Единого государственного реестра недвижимости (Ркад), м <sup>2</sup>	—
5.	Оценка расхождения Р и Ркад ( $P - P_{\text{кад}}$ ), м <sup>2</sup>	—
6.	Предельный минимальный и максимальный размеры земельного участка (Рмин и Рмакс), м <sup>2</sup>	Рмин = — Рмакс = —
7.	Кадастровый или иной государственный учетный номер (инвентарный) здания, сооружения, объекта незавершенного строительства, расположенного на земельном участке	13:01:0202024:112
8.	Вид (виды) разрешенного использования	—
8.1.	Дополнительные сведения об использовании земельного участка	—
9.	Сведения о земельных участках (землях общего пользования, территории общего пользования), посредством которых обеспечивается доступ	Земли общего пользования
10.	Иные сведения	—
<b>4. Пояснения к сведениям об уточняемом земельном участке с кадастровым номером</b>		<b>13:01:0202024:12 :</b>
1.	—	

1. Сведения о характерных точках границ уточняемого земельного участка с кадастровым номером

13:01:0202024:17

Система координат

МСК-13, зона 1

Зона №

1

Обоз- начение харак- терных точек границ	Координаты, м				Метод определения координат	Формулы, примененные для расчета средней квадратической погрешности определения координат характерных точек границ (Mt), с подставленными в такие формулы значениями и итоговые (вычисленные) значения Mt, м	Описание закрепления точки
	содержатся в Едином государственном реестре недвижимости		определены в результате выполнения комплексных кадастровых работ				
	X	Y	X	Y			
1	2	3	4	5	6	7	8
14	466 430,89	1 365 445,26	466 431,78	1 365 445,80	Метод спутниковых геодезических измерений (определений)	$\sqrt{(0,08^2 + 0,06^2)} = 0,10$	—
20	466 372,80	1 365 454,34	466 372,88	1 365 455,54			
105	466 368,78	1 365 429,51	466 369,01	1 365 430,75			
106	466 427,52	1 365 420,84	466 427,52	1 365 420,84			
14	466 430,89	1 365 445,26	466 431,78	1 365 445,80			

2. Сведения о частях границ уточняемого земельного участка с кадастровым номером

13:01:0202024:17

Обозначение части границ		Горизонтальное проложение (S), м	Описание прохождения части границ	Сведения о согласовании местоположения границ (согласовано/спорное)
от т.	до т.			
1	2	3	4	5
14	20	59,70	по ограждению, по меже	согласовано
20	105	25,09		
105	106	59,34		
106	14	25,32		

3. Сведения о характеристиках уточняемого земельного участка с кадастровым номером

13:01:0202024:17

№ п/п	Наименование характеристики	Значение характеристики
1	2	3

1	2	3
1.	Адрес земельного участка	—
1.1.	Сведения о местоположении земельного участка (при отсутствии адреса) в структурированном в соответствии с федеральной информационной адресной системой виде	—
1.2.	Дополнительные сведения о местоположении земельного участка	—
2.	Площадь земельного участка $\pm$ величина погрешности определения (вычисления) площади ( $P \pm \Delta P$ ), м <sup>2</sup>	$1\,500 \pm 14,00$
3.	Формула, примененная для вычисления предельной погрешности определения площади земельного участка, с подставленными значениями и итоговые (вычисленные) значения	$3,5*0,10*\sqrt{(1\,500,00)} = 14$
4.	Площадь земельного участка согласно сведениям Единого государственного реестра недвижимости (Ркад), м <sup>2</sup>	—
5.	Оценка расхождения Р и Ркад ( $P - P_{\text{кад}}$ ), м <sup>2</sup>	—
6.	Предельный минимальный и максимальный размеры земельного участка (Рмин и Рмакс), м <sup>2</sup>	Рмин = — Рмакс = —
7.	Кадастровый или иной государственный учетный номер (инвентарный) здания, сооружения, объекта незавершенного строительства, расположенного на земельном участке	13:01:0202024:87
8.	Вид (виды) разрешенного использования	—
8.1.	Дополнительные сведения об использовании земельного участка	—
9.	Сведения о земельных участках (землях общего пользования, территории общего пользования), посредством которых обеспечивается доступ	Земли общего пользования
10.	Иные сведения	—
<b>4. Пояснения к сведениям об уточняемом земельном участке с кадастровым номером</b>		<b>13:01:0202024:17 :</b>
1.	—	

Обоз- начение харак- терных точек границ	Координаты, м				Метод определения координат	Формулы, примененные для расчета средней квадратической погрешности определения координат характерных точек границ (Mt), с подставленными в такие формулы значениями и итоговые (вычисленные) значения Mt, м	Описание закрепления точки
	содержатся в Едином государственном реестре недвижимости		определены в результате выполнения комплексных кадастровых работ				
	X	Y	X	Y			
1	2	3	4	5	6	7	8
118	466 458,12	1 365 685,25	466 458,68	1 365 685,21	Метод спутниковых геодезических измерений (определений)	$\sqrt{(0,08^2 + 0,06^2)} = 0,10$	—
119	466 459,78	1 365 684,92	466 460,38	1 365 685,02			
120	466 461,55	1 365 699,95	466 462,27	1 365 708,09			
73	466 462,42	1 365 707,35	466 459,87	1 365 708,36			
81	466 444,00	1 365 708,70	466 444,00	1 365 709,48			
80	466 389,76	1 365 716,41	466 388,66	1 365 715,35			
121	466 386,32	1 365 693,19	466 388,54	1 365 714,27			
н122У	—	—	466 386,22	1 365 694,07			
н123У	—	—	466 413,71	1 365 691,46			
118	466 458,12	1 365 685,25	466 458,68	1 365 685,21			

2. Сведения о частях границ уточняемого земельного участка с кадастровым номером

13:01:0202024:19

:

Обозначение части границ		Горизонтальное проложение (S), м	Описание прохождения части границ	Сведения о согласовании местоположения границ (согласовано/спорное)
от т.	до т.			
1	2	3	4	5

1	2	3	4	5
118	119	1,71	по ограждению, по меже	согласовано
119	120	23,15		
120	73	2,42		
73	81	15,91		
81	80	55,65		
80	121	1,09		
121	н122У	20,33		
н122У	н123У	27,61		
н123У	118	45,40		

3. Сведения о характеристиках уточняемого земельного участка с кадастровым номером 13:01:0202024:19 :

№ п/п	Наименование характеристики	Значение характеристики
1	2	3
1.	Адрес земельного участка	—
1.1.	Сведения о местоположении земельного участка (при отсутствии адреса) в структурированном в соответствии с федеральной информационной адресной системой виде	—
1.2.	Дополнительные сведения о местоположении земельного участка	—
2.	Площадь земельного участка ± величина погрешности определения (вычисления) площади ( $P \pm \Delta P$ ), м²	1 615 ± 14,00
3.	Формула, примененная для вычисления предельной погрешности определения площади земельного участка, с подставленными значениями и итоговые (вычисленные) значения	$3,5*0,10*\sqrt{(1\ 615,00)} = 14$
4.	Площадь земельного участка согласно сведениям Единого государственного реестра недвижимости (Ркад), м²	—
5.	Оценка расхождения Р и Ркад ( $P - P_{кад}$ ), м²	—
6.	Предельный минимальный и максимальный размеры земельного участка (Рмин и Рмакс), м²	Рмин = — Рмакс = —
7.	Кадастровый или иной государственный учетный номер (инвентарный) здания, сооружения, объекта незавершенного строительства, расположенного на земельном участке	13:01:0202024:93
8.	Вид (виды) разрешенного использования	—
8.1.	Дополнительные сведения об использовании земельного участка	—

1	2				3		
9.	Сведения о земельных участках (землях общего пользования, территории общего пользования), посредством которых обеспечивается доступ				Земли общего пользования		
10.	Иные сведения				—		
4. Пояснения к сведениям об уточняемом земельном участке с кадастровым номером 13:01:0202024:19 :							
1.	—						
1. Сведения о характерных точках границ уточняемого земельного участка с кадастровым номером 13:01:0202024:23 :							
Система координат МСК-13, зона 1				Зона № 1			
Обоз- начение харак- терных точек границ	Координаты, м				Метод определения координат	Формулы, примененные для расчета средней квадратической погрешности определения координат характерных точек границ (Mt), с подставленными в такие формулы значениями и итоговые (вычисленные) значения Mt, м	Описание закрепления точки
	содержатся в Едином государственном реестре недвижимости		определены в результате выполнения комплексных кадастровых работ				
	X	Y	X	Y			
1	2	3	4	5	6	7	8
85	466 467,87	1 365 820,45	466 467,99	1 365 821,34	Метод спутниковых геодезических измерений (определений)	$\sqrt{(0,08^2 + 0,06^2)} = 0,10$	—
127	466 468,19	1 365 843,11	466 468,34	1 365 844,08			
128	466 432,83	1 365 846,99	466 426,92	1 365 848,85			
н129У	—	—	466 413,28	1 365 850,24			
130	466 403,47	1 365 851,04	466 403,47	1 365 851,04			
87	466 400,57	1 365 828,11	466 400,52	1 365 829,70			
н86У	—	—	466 423,18	1 365 826,33			
85	466 467,87	1 365 820,45	466 467,99	1 365 821,34			

2. Сведения о частях границ уточняемого земельного участка с кадастровым номером					13:01:0202024:23		:
Обозначение части границ		Горизонтальное проложение (S), м	Описание прохождения части границ	Сведения о согласовании местоположения границ (согласовано/спорное)			
от т.	до т.						
1	2	3	4	5			
85	127	22,74	по ограждению, по меже	согласовано			
127	128	41,69					
128	н129У	13,71					
н129У	130	9,84					
130	87	21,54					
87	н86У	22,91					
н86У	85	45,09					
3. Сведения о характеристиках уточняемого земельного участка с кадастровым номером					13:01:0202024:23		:
№ п/п	Наименование характеристики			Значение характеристики			
1	2			3			
1.	Адрес земельного участка			—			
1.1.	Сведения о местоположении земельного участка (при отсутствии адреса) в структурированном в соответствии с федеральной информационной адресной системой виде			—			
1.2.	Дополнительные сведения о местоположении земельного участка			—			
2.	Площадь земельного участка ± величина погрешности определения (вычисления) площади (Р ± ΔР), м²			1 502 ± 14,00			
3.	Формула, примененная для вычисления предельной погрешности определения площади земельного участка, с подставленными значениями и итоговые (вычисленные) значения			3,5*0,10*√(1 502,00) = 14			
4.	Площадь земельного участка согласно сведениям Единого государственного реестра недвижимости (Ркад), м²			—			
5.	Оценка расхождения Р и Ркад (Р - Ркад), м²			—			
6.	Предельный минимальный и максимальный размеры земельного участка (Рмин и Рмакс), м²			Рмин = — Рмакс = —			
7.	Кадастровый или иной государственный учетный номер (инвентарный) здания, сооружения, объекта незавершенного строительства, расположенного на земельном участке			13:01:0202024:95			
8.	Вид (виды) разрешенного использования			—			



1	2				3		
8.1.	Дополнительные сведения об использовании земельного участка				—		
9.	Сведения о земельных участках (землях общего пользования, территории общего пользования), посредством которых обеспечивается доступ				Земли общего пользования		
10.	Иные сведения				—		
4. Пояснения к сведениям об уточняемом земельном участке с кадастровым номером					13:01:0202024:23 :		
1.	—						
1. Сведения о характерных точках границ уточняемого земельного участка с кадастровым номером					13:01:0202024:40 :		
Система координат МСК-13, зона 1					Зона № 1		
Обозначение характерных точек границ	Координаты, м				Метод определения координат	Формулы, примененные для расчета средней квадратической погрешности определения координат характерных точек границ (Mt), с подставленными в такие формулы значениями и итоговые (вычисленные) значения Mt, м	Описание закрепления точки
	содержатся в Едином государственном реестре недвижимости		определены в результате выполнения комплексных кадастровых работ				
	X	Y	X	Y			
1	2	3	4	5	6	7	8
63	466 455,97	1 365 662,69	466 457,44	1 365 663,54	Метод спутниковых геодезических измерений (определений)	$\sqrt{(0,08^2 + 0,06^2)} = 0,10$	—
118	466 456,81	1 365 671,52	466 458,68	1 365 685,21			
123	466 458,12	1 365 685,25	466 413,71	1 365 691,46			
122	466 386,32	1 365 693,19	466 386,22	1 365 694,07			
211	466 384,14	1 365 671,77	466 385,84	1 365 690,56			
212	466 437,19	1 365 663,87	466 384,14	1 365 671,77			
1/56	466 450,20	1 365 663,05	466 437,11	1 365 664,76			
н64У	—	—	466 450,12	1 365 663,67			

1	2	3	4	5	6	7	8
63	466 455,97	1 365 662,69	466 457,44	1 365 663,54	Метод спутниковых геодезических измерений (определений)	$\sqrt{(0,08^2 + 0,06^2)} = 0,10$	—
2. Сведения о частях границ уточняемого земельного участка с кадастровым номером					13:01:0202024:40		
Обозначение части границ		Горизонтальное проложение (S), м	Описание прохождения части границ		Сведения о согласовании местоположения границ (согласовано/спорное)		
от т.	до т.						
1	2	3	4		5		
63	118	21,71	по ограждению, по меже		согласовано		
118	123	45,40					
123	122	27,61					
122	211	3,53					
211	212	18,87					
212	56	53,43					
56	н64У	13,06					
н64У	63	7,32					
3. Сведения о характеристиках уточняемого земельного участка с кадастровым номером					13:01:0202024:40		
№ п/п	Наименование характеристики				Значение характеристики		
1	2				3		
1.	Адрес земельного участка				—		
1.1.	Сведения о местоположении земельного участка (при отсутствии адреса) в структурированном в соответствии с федеральной информационной адресной системой виде				—		
1.2.	Дополнительные сведения о местоположении земельного участка				—		
2.	Площадь земельного участка ± величина погрешности определения (вычисления) площади ( $P \pm \Delta P$ ), м²				1 686 ± 14,00		
3.	Формула, примененная для вычисления предельной погрешности определения площади земельного участка, с подставленными значениями и итоговые (вычисленные) значения				$3,5*0,10*\sqrt{(1\ 686,00)} = 14$		
4.	Площадь земельного участка согласно сведениям Единого государственного реестра недвижимости (Ркад), м²				—		
5.	Оценка расхождения Р и Ркад ( $P - P_{кад}$ ), м²				—		
6.	Предельный минимальный и максимальный размеры земельного участка (Рмин и Рмакс), м²				Рмин = — Рмакс = —		

1	2				3			
7.	Кадастровый или иной государственный учетный номер (инвентарный) здания, сооружения, объекта незавершенного строительства, расположенного на земельном участке				13:01:0202024:92			
8.	Вид (виды) разрешенного использования				—			
8.1.	Дополнительные сведения об использовании земельного участка				—			
9.	Сведения о земельных участках (землях общего пользования, территории общего пользования), посредством которых обеспечивается доступ				Земли общего пользования			
10.	Иные сведения				Аренда			
4. Пояснения к сведениям об уточняемом земельном участке с кадастровым номером					13:01:0202024:40			:
1.	—							
1. Сведения о характерных точках границ уточняемого земельного участка с кадастровым номером					13:01:0202024:66			:
Система координат					МСК-13, зона 1			Зона № 1
Обоз- начение харак- терных точек границ	Координаты, м				Метод определения координат	Формулы, примененные для расчета средней квадратической погрешности определения координат характерных точек границ (Mt), с подставленными в такие формулы значениями и итоговые (вычисленные) значения Mt, м	Описание закрепления точки	
	содержатся в Едином государственном реестре недвижимости		определены в результате выполнения комплексных кадастровых работ					
	X	Y	X	Y				
1	2	3	4	5	6	7	8	
311	466 311,58	1 365 775,45	466 311,58	1 365 775,45	Метод спутниковых геодезических измерений (определений)	$\sqrt{(0,08^2 + 0,06^2)} = 0,10$	—	
312	466 272,57	1 365 780,96	466 272,57	1 365 780,96				
192	466 276,33	1 365 811,10	466 276,33	1 365 811,10				
н191У	—	—	466 273,45	1 365 811,61				
306	466 228,59	1 365 817,26	466 226,92	1 365 817,94				
313	466 223,44	1 365 782,06	466 222,14	1 365 782,08				

1	2	3	4	5	6	7	8
184	466 311,02	1 365 770,43	466 273,39	1 365 776,38	Метод спутниковых геодезических измерений (определений)	$\sqrt{(0,08^2 + 0,06^2)} = 0,10$	—
н183У	—	—	466 285,93	1 365 775,06			
н182У	—	—	466 311,18	1 365 771,17			
311	466 311,58	1 365 775,45	466 311,58	1 365 775,45			

2. Сведения о частях границ уточняемого земельного участка с кадастровым номером 13:01:0202024:66 :

Обозначение части границ		Горизонтальное проложение (S), м	Описание прохождения части границ	Сведения о согласовании местоположения границ (согласовано/спорное)
от т.	до т.			
1	2	3	4	5
311	312	39,40	по ограждению, по меже	согласовано
312	192	30,37		
192	н191У	2,92	—	
н191У	306	46,96		
306	313	36,18	по ограждению, по меже	
313	184	51,57		
184	н183У	12,61		
н183У	н182У	25,55		
н182У	311	4,30		

3. Сведения о характеристиках уточняемого земельного участка с кадастровым номером 13:01:0202024:66 :

№ п/п	Наименование характеристики	Значение характеристики
1	2	3
1.	Адрес земельного участка	—
1.1.	Сведения о местоположении земельного участка (при отсутствии адреса) в структурированном в соответствии с федеральной информационной адресной системой виде	—
1.2.	Дополнительные сведения о местоположении земельного участка	—
2.	Площадь земельного участка ± величина погрешности определения (вычисления) площади ( $P \pm \Delta P$ ), м²	1 941 ± 15,00

1	2				3		
3.	Формула, примененная для вычисления предельной погрешности определения площади земельного участка, с подставленными значениями и итоговые (вычисленные) значения				$3,5*0,10*\sqrt{(1\,941,00)} = 15$		
4.	Площадь земельного участка согласно сведениям Единого государственного реестра недвижимости (Ркад), м²				—		
5.	Оценка расхождения Р и Ркад (Р - Ркад), м²				—		
6.	Предельный минимальный и максимальный размеры земельного участка (Рмин и Рмакс), м²				Рмин = — Рмакс = —		
7.	Кадастровый или иной государственный учетный номер (инвентарный) здания, сооружения, объекта незавершенного строительства, расположенного на земельном участке				—		
8.	Вид (виды) разрешенного использования				—		
8.1.	Дополнительные сведения об использовании земельного участка				—		
9.	Сведения о земельных участках (землях общего пользования, территории общего пользования), посредством которых обеспечивается доступ				Земли общего пользования		
10.	Иные сведения				Аренда		
4. Пояснения к сведениям об уточняемом земельном участке с кадастровым номером					13:01:0202024:66 :		
1.	—						
1. Сведения о характерных точках границ уточняемого земельного участка с кадастровым номером					13:01:0202024:69 :		
Система координат МСК-13, зона 1					Зона № 1		
Обозначение характерных точек границ	Координаты, м				Метод определения координат	Формулы, примененные для расчета средней квадратической погрешности определения координат характерных точек границ (Mt), с подставленными в такие формулы значениями и итоговые (вычисленные) значения Mt, м	Описание закрепления точки
	содержатся в Едином государственном реестре недвижимости		определены в результате выполнения комплексных кадастровых работ				
	X	Y	X	Y			
1	2	3	4	5	6	7	8
109	466 380,68	1 365 629,03	466 381,36	1 365 629,97	Метод спутниковых геодезических измерений (определений)	$\sqrt{(0,08^2 + 0,06^2)} = 0,10$	—

1	2	3	4	5	6	7	8
108	466 380,77	1 365 640,19	466 381,24	1 365 641,97	Метод спутниковых геодезических измерений (определений)	$\sqrt{(0,08^2 + 0,06^2)} = 0,10$	—
252	466 323,22	1 365 647,43	466 323,22	1 365 647,43			
314	466 321,74	1 365 635,85	466 321,84	1 365 636,28			
н315У	—	—	466 328,34	1 365 635,60			
н316У	—	—	466 354,39	1 365 632,57			
109	466 380,68	1 365 629,03	466 381,36	1 365 629,97			
2. Сведения о частях границ уточняемого земельного участка с кадастровым номером						13:01:0202024:69	
Обозначение части границ		Горизонтальное проложение (S), м	Описание прохождения части границ		Сведения о согласовании местоположения границ (согласовано/спорное)		
от т.	до т.						
1	2	3	4		5		
109	108	12,00	по ограждению, по меже		согласовано		
108	252	58,28					
252	314	11,24					
314	н315У	6,54					
н315У	н316У	26,23					
н316У	109	27,10					
3. Сведения о характеристиках уточняемого земельного участка с кадастровым номером						13:01:0202024:69	
№ п/п	Наименование характеристики				Значение характеристики		
1	2				3		
1.	Адрес земельного участка				—		
1.1.	Сведения о местоположении земельного участка (при отсутствии адреса) в структурированном в соответствии с федеральной информационной адресной системой виде				—		
1.2.	Дополнительные сведения о местоположении земельного участка				—		
2.	Площадь земельного участка ± величина погрешности определения (вычисления) площади (Р ± ΔР), м²				691 ± 9,00		

1	2	3
3.	Формула, примененная для вычисления предельной погрешности определения площади земельного участка, с подставленными значениями и итоговые (вычисленные) значения	$3,5*0,10*\sqrt{(691,00)} = 9$
4.	Площадь земельного участка согласно сведениям Единого государственного реестра недвижимости (Ркад), м²	—
5.	Оценка расхождения Р и Ркад (Р - Ркад), м²	—
6.	Предельный минимальный и максимальный размеры земельного участка (Рмин и Рмакс), м²	Рмин = — Рмакс = —
7.	Кадастровый или иной государственный учетный номер (инвентарный) здания, сооружения, объекта незавершенного строительства, расположенного на земельном участке	13:01:0202024:129
8.	Вид (виды) разрешенного использования	—
8.1.	Дополнительные сведения об использовании земельного участка	—
9.	Сведения о земельных участках (землях общего пользования, территории общего пользования), посредством которых обеспечивается доступ	Земли общего пользования
10.	Иные сведения	—
4. Пояснения к сведениям об уточняемом земельном участке с кадастровым номером		13:01:0202024:69 :
1.	—	

Описание местоположения здания, сооружения, объекта незавершенного строительства на земельном участке								
1. Сведения о характерных точках контура объекта недвижимости с кадастровым номером 13:01:0132027:179 :								
Система координат МСК-13, зона 1 Зона № 1								
Обозначение характерных точек границ	Содержатся в Едином государственном реестре недвижимости			Определены в ходе выполнения комплексных кадастровых работ			Метод определения координат	Формулы, примененные для расчета средней квадратической погрешности определения координат характерных точек (Mt), м, с подставленными в такие формулы значениями и итоговые (вычисленные) значения Mt, м
	координаты, м		Радиус, м	координаты, м		Радиус, м		
	X	Y	R	X	Y	R		
1	2	3	4	5	6	7	8	9
н1О	—	—	—	466 457,06	1 365 741,42	—	Метод спутниковых геодезических измерений (определений)	$\sqrt{(0,08^2 + 0,06^2)} = 0,10$
н2О	—	—	—	466 458,07	1 365 748,70	—		
н3О	—	—	—	466 446,90	1 365 750,38	—		
н4О	—	—	—	466 445,85	1 365 743,20	—		
н1О	—	—	—	466 457,06	1 365 741,42	—		
2. Сведения о характеристиках объекта недвижимости с кадастровым номером 13:01:0132027:179 :								
№ п/п	Наименование характеристики				Значение характеристики			
1	2				3			
1.	Вид объекта недвижимости				Здание			
2.	Ранее присвоенный государственный учетный номер (инвентарный) здания, сооружения, объекта незавершенного строительства				Инвентарный номер 2952, Условный номер 13-13-02/014/2013-436			
3.	Кадастровый номер земельного участка (земельных участков), в границах которого (которых) расположены здание, сооружение, объект незавершенного строительства				13:01:0202024:20			
4.	Уникальный учетный номер кадастрового квартала, в границах которого расположены здание, сооружение, объект незавершенного строительства				13:01:0202024			



1	2				3			
5.	Адрес здания, сооружения, объекта незавершенного строительства				Российская Федерация, Республика Мордовия, Ардатовский р-н, Тургенево рп, М.Горького ул, д 28			
5.1.	Сведения о местоположении здания, сооружения, объекта незавершенного строительства (при отсутствии адреса) в структурированном в соответствии с федеральной информационной адресной системой виде				—			
5.2.	Дополнительные сведения о местоположении				—			
6.	Иные сведения				—			
3. Пояснения к сведениям об объекте недвижимости с кадастровым номером 13:01:0132027:179 :								
1.	—							
1. Сведения о характерных точках контура объекта недвижимости с кадастровым номером 13:01:0202024:72 :								
Система координат МСК-13, зона 1 Зона № 1								
Обозначение характерных точек границ	Содержатся в Едином государственном реестре недвижимости			Определены в ходе выполнения комплексных кадастровых работ			Метод определения координат	Формулы, примененные для расчета средней квадратической погрешности определения координат характерных точек (Mt), м, с подставленными в такие формулы значениями и итоговые (вычисленные) значения Mt, м
	координаты, м		Радиус, м	координаты, м		Радиус, м		
	X	Y	R	X	Y	R		
1	2	3	4	5	6	7	8	9
н250О	—	—	—	466 281,35	1 365 458,90	—	Метод спутниковых геодезических измерений (определений)	$\sqrt{(0,08^2 + 0,06^2)} = 0,10$
н251О	—	—	—	466 283,20	1 365 478,97	—		
н252О	—	—	—	466 272,28	1 365 480,56	—		
н253О	—	—	—	466 270,19	1 365 460,14	—		
н250О	—	—	—	466 281,35	1 365 458,90	—		
2. Сведения о характеристиках объекта недвижимости с кадастровым номером 13:01:0202024:72 :								
№ п/п	Наименование характеристики				Значение характеристики			
1	2				3			
1.	Вид объекта недвижимости				Здание			

1	2	3
2.	Ранее присвоенный государственный учетный номер (инвентарный) здания, сооружения, объекта незавершенного строительства	—
3.	Кадастровый номер земельного участка (земельных участков), в границах которого (которых) расположены здание, сооружение, объект незавершенного строительства	—
4.	Уникальный учетный номер кадастрового квартала, в границах которого расположены здание, сооружение, объект незавершенного строительства	13:01:0202024
5.	Адрес здания, сооружения, объекта незавершенного строительства	Российская Федерация, Республика Мордовия, Ардатовский р-н, Тургенево рп, Энтузиастов ул, д 2
5.1.	Сведения о местоположении здания, сооружения, объекта незавершенного строительства (при отсутствии адреса) в структурированном в соответствии с федеральной информационной адресной системой виде	—
5.2.	Дополнительные сведения о местоположении	—
6.	Иные сведения	—

3. Пояснения к сведениям об объекте недвижимости с кадастровым номером 13:01:0202024:72:

1.	—
----	---

1. Сведения о характерных точках контура объекта недвижимости с кадастровым номером 13:01:0202024:73:

Система координат			МСК-13, зона 1				Зона № 1	
Обозначение характерных точек границ	Содержатся в Едином государственном реестре недвижимости			Определены в ходе выполнения комплексных кадастровых работ			Метод определения координат	Формулы, примененные для расчета средней квадратической погрешности определения координат характерных точек (Mt), м, с подставленными в такие формулы значениями и итоговые (вычисленные) значения Mt, м
	координаты, м		Радиус, м	координаты, м		Радиус, м		
	X	Y	R	X	Y	R		
1	2	3	4	5	6	7	8	9
н254О	—	—	—	466 283,79	1 365 487,06	—	Метод спутниковых геодезических измерений (определений)	$\sqrt{(0,08^2 + 0,06^2)} = 0,10$
н255О	—	—	—	466 285,99	1 365 504,15	—		
н256О	—	—	—	466 279,06	1 365 505,27	—		



1. Сведения о характерных точках контура объекта недвижимости с кадастровым номером							13:01:0202024:74	
Система координат				МСК-13, зона 1			Зона № 1	
Обозначение характерных точек границ	Содержатся в Едином государственном реестре недвижимости			Определены в ходе выполнения комплексных кадастровых работ			Метод определения координат	Формулы, примененные для расчета средней квадратической погрешности определения координат характерных точек (Mt), м, с подставленными в такие формулы значениями и итоговые (вычисленные) значения Mt, м
	координаты, м		Радиус, м	координаты, м		Радиус, м		
	X	Y	R	X	Y	R		
1	2	3	4	5	6	7	8	9
н246О	—	—	—	466 330,04	1 365 579,26	—	Метод спутниковых геодезических измерений (определений)	$\sqrt{(0,08^2 + 0,06^2)} = 0,10$
н247О	—	—	—	466 332,17	1 365 596,03	—		
н248О	—	—	—	466 317,26	1 365 597,97	—		
н249О	—	—	—	466 315,20	1 365 580,96	—		
н246О	—	—	—	466 330,04	1 365 579,26	—		
2. Сведения о характеристиках объекта недвижимости с кадастровым номером							13:01:0202024:74	
№ п/п	Наименование характеристики				Значение характеристики			
1	2				3			
1.	Вид объекта недвижимости				Здание			
2.	Ранее присвоенный государственный учетный номер (инвентарный) здания, сооружения, объекта незавершенного строительства				—			
3.	Кадастровый номер земельного участка (земельных участков), в границах которого (которых) расположены здание, сооружение, объект незавершенного строительства				13:01:0202024:47			
4.	Уникальный учетный номер кадастрового квартала, в границах которого расположены здание, сооружение, объект незавершенного строительства				13:01:0202024			

1	2					3		
5.	Адрес здания, сооружения, объекта незавершенного строительства					Российская Федерация, Республика Мордовия, Ардатовский р-н, Тургенево рп, Энтузиастов ул, д 11		
5.1.	Сведения о местоположении здания, сооружения, объекта незавершенного строительства (при отсутствии адреса) в структурированном в соответствии с федеральной информационной адресной системой виде					—		
5.2.	Дополнительные сведения о местоположении					—		
6.	Иные сведения					—		
3. Пояснения к сведениям об объекте недвижимости с кадастровым номером 13:01:0202024:74 :								
1.	—							
1. Сведения о характерных точках контура объекта недвижимости с кадастровым номером 13:01:0202024:75 :								
Система координат МСК-13, зона 1 Зона № 1								
Обоз- начение харак- терных точек границ	Содержатся в Едином государственном реестре недвижимости			Определены в ходе выполнения комплексных кадастровых работ			Метод определения координат	Формулы, примененные для расчета средней квадратической погрешности определения координат характерных точек (Mt), м, с подставленными в такие формулы значениями и итоговые (вычисленные) значения Mt, м
	координаты, м		Радиус, м	координаты, м		Радиус, м		
	X	Y	R	X	Y	R		
1	2	3	4	5	6	7	8	9
н258О	—	—	—	466 337,82	1 365 650,57	—	Метод спутниковых геодезических измерений (определений)	$\sqrt{(0,08^2 + 0,06^2)} = 0,10$
н259О	—	—	—	466 339,76	1 365 667,62	—		
н260О	—	—	—	466 326,32	1 365 669,40	—		
н261О	—	—	—	466 324,23	1 365 652,04	—		
н258О	—	—	—	466 337,82	1 365 650,57	—		
2. Сведения о характеристиках объекта недвижимости с кадастровым номером 13:01:0202024:75 :								
№ п/п	Наименование характеристики					Значение характеристики		
1	2					3		
1.	Вид объекта недвижимости					Здание		

1	2					3		
2.	Ранее присвоенный государственный учетный номер (инвентарный) здания, сооружения, объекта незавершенного строительства					—		
3.	Кадастровый номер земельного участка (земельных участков), в границах которого (которых) расположены здание, сооружение, объект незавершенного строительства					13:01:0202024:50		
4.	Уникальный учетный номер кадастрового квартала, в границах которого расположены здание, сооружение, объект незавершенного строительства					13:01:0202024		
5.	Адрес здания, сооружения, объекта незавершенного строительства					Российская Федерация, Республика Мордовия, Ардатовский р-н, Тургенево рп, Энтузиастов ул, д 17		
5.1.	Сведения о местоположении здания, сооружения, объекта незавершенного строительства (при отсутствии адреса) в структурированном в соответствии с федеральной информационной адресной системой виде					—		
5.2.	Дополнительные сведения о местоположении					—		
6.	Иные сведения					—		
3. Пояснения к сведениям об объекте недвижимости с кадастровым номером						13:01:0202024:75 :		
1.	—							
1. Сведения о характерных точках контура объекта недвижимости с кадастровым номером						13:01:0202024:76 :		
Система координат						МСК-13, зона 1		
Зона №						1		
Обозначение характерных точек границ	Содержатся в Едином государственном реестре недвижимости			Определены в ходе выполнения комплексных кадастровых работ			Метод определения координат	Формулы, примененные для расчета средней квадратической погрешности определения координат характерных точек (Mt), м, с подставленными в такие формулы значениями и итоговые (вычисленные) значения Mt, м
	координаты, м		Радиус, м	координаты, м		Радиус, м		
	X	Y	R	X	Y	R		
1	2	3	4	5	6	7	8	9
н262О	—	—	—	466 344,91	1 365 722,35	—	Метод спутниковых геодезических измерений (определений)	$\sqrt{(0,08^2 + 0,06^2)} = 0,10$
н263О	—	—	—	466 346,54	1 365 738,85	—		
н264О	—	—	—	466 334,96	1 365 740,67	—		



1. Сведения о характерных точках контура объекта недвижимости с кадастровым номером							13:01:0202024:77	
Система координат				МСК-13, зона 1			Зона № 1	
Обозначение характерных точек границ	Содержатся в Едином государственном реестре недвижимости			Определены в ходе выполнения комплексных кадастровых работ			Метод определения координат	Формулы, примененные для расчета средней квадратической погрешности определения координат характерных точек (Mt), м, с подставленными в такие формулы значениями и итоговые (вычисленные) значения Mt, м
	координаты, м		Радиус, м	координаты, м		Радиус, м		
	X	Y	R	X	Y	R		
1	2	3	4	5	6	7	8	9
н266О	—	—	—	466 352,89	1 365 769,26	—	Метод спутниковых геодезических измерений (определений)	$\sqrt{(0,08^2 + 0,06^2)} = 0,10$
н267О	—	—	—	466 355,37	1 365 786,81	—		
н268О	—	—	—	466 341,19	1 365 788,98	—		
н269О	—	—	—	466 338,99	1 365 771,28	—		
н266О	—	—	—	466 352,89	1 365 769,26	—		
2. Сведения о характеристиках объекта недвижимости с кадастровым номером							13:01:0202024:77	
№ п/п	Наименование характеристики				Значение характеристики			
1	2				3			
1.	Вид объекта недвижимости				Здание			
2.	Ранее присвоенный государственный учетный номер (инвентарный) здания, сооружения, объекта незавершенного строительства				—			
3.	Кадастровый номер земельного участка (земельных участков), в границах которого (которых) расположены здание, сооружение, объект незавершенного строительства				13:01:0202024:55			
4.	Уникальный учетный номер кадастрового квартала, в границах которого расположены здание, сооружение, объект незавершенного строительства				13:01:0202024			



1	2					3		
5.	Адрес здания, сооружения, объекта незавершенного строительства					Российская Федерация, Республика Мордовия, Ардатовский р-н, Тургенево рп, Энтузиастов ул, д 27		
5.1.	Сведения о местоположении здания, сооружения, объекта незавершенного строительства (при отсутствии адреса) в структурированном в соответствии с федеральной информационной адресной системой виде					—		
5.2.	Дополнительные сведения о местоположении					—		
6.	Иные сведения					—		
3. Пояснения к сведениям об объекте недвижимости с кадастровым номером 13:01:0202024:77 :								
1.	—							
1. Сведения о характерных точках контура объекта недвижимости с кадастровым номером 13:01:0202024:78 :								
Система координат МСК-13, зона 1 Зона № 1								
Обозначение характерных точек границ	Содержатся в Едином государственном реестре недвижимости			Определены в ходе выполнения комплексных кадастровых работ			Метод определения координат	Формулы, примененные для расчета средней квадратической погрешности определения координат характерных точек (Mt), м, с подставленными в такие формулы значениями и итоговые (вычисленные) значения Mt, м
	координаты, м		Радиус, м	координаты, м		Радиус, м		
	X	Y	R	X	Y	R		
1	2	3	4	5	6	7	8	9
н270О	—	—	—	466 307,03	1 365 728,63	—	Метод спутниковых геодезических измерений (определений)	$\sqrt{(0,08^2 + 0,06^2)} = 0,10$
н271О	—	—	—	466 307,76	1 365 737,19	—		
н272О	—	—	—	466 297,77	1 365 738,19	—		
н273О	—	—	—	466 296,80	1 365 729,52	—		
н270О	—	—	—	466 307,03	1 365 728,63	—		
2. Сведения о характеристиках объекта недвижимости с кадастровым номером 13:01:0202024:78 :								
№ п/п	Наименование характеристики					Значение характеристики		
1	2					3		
1.	Вид объекта недвижимости					Здание		

1	2					3		
2.	Ранее присвоенный государственный учетный номер (инвентарный) здания, сооружения, объекта незавершенного строительства					—		
3.	Кадастровый номер земельного участка (земельных участков), в границах которого (которых) расположены здание, сооружение, объект незавершенного строительства					13:01:0202024:180		
4.	Уникальный учетный номер кадастрового квартала, в границах которого расположены здание, сооружение, объект незавершенного строительства					13:01:0202024		
5.	Адрес здания, сооружения, объекта незавершенного строительства					Российская Федерация, Республика Мордовия, Ардатовский р-н, Тургенево рп, Энтузиастов ул, д 22		
5.1.	Сведения о местоположении здания, сооружения, объекта незавершенного строительства (при отсутствии адреса) в структурированном в соответствии с федеральной информационной адресной системой виде					—		
5.2.	Дополнительные сведения о местоположении					—		
6.	Иные сведения					—		
3. Пояснения к сведениям об объекте недвижимости с кадастровым номером						13:01:0202024:78 :		
1.	—							
1. Сведения о характерных точках контура объекта недвижимости с кадастровым номером						13:01:0202024:79 :		
Система координат						МСК-13, зона 1		
Зона №						1		
Обоз- начение харак- терных точек границ	Содержатся в Едином государственном реестре недвижимости			Определены в ходе выполнения комплексных кадастровых работ			Метод определения координат	Формулы, примененные для расчета средней квадратической погрешности определения координат характерных точек (Mt), м, с подставленными в такие формулы значениями и итоговые (вычисленные) значения Mt, м
	координаты, м		Радиус, м	координаты, м		Радиус, м		
	X	Y	R	X	Y	R		
1	2	3	4	5	6	7	8	9
н274О	—	—	—	466 308,54	1 365 751,21	—	Метод спутниковых геодезических измерений (определений)	$\sqrt{(0,08^2 + 0,06^2)} = 0,10$
н275О	—	—	—	466 309,47	1 365 758,76	—		
н276О	—	—	—	466 296,65	1 365 760,78	—		



1. Сведения о характерных точках контура объекта недвижимости с кадастровым номером							13:01:0202024:80	
Система координат				МСК-13, зона 1			Зона № 1	
Обозначение характерных точек границ	Содержатся в Едином государственном реестре недвижимости			Определены в ходе выполнения комплексных кадастровых работ			Метод определения координат	Формулы, примененные для расчета средней квадратической погрешности определения координат характерных точек (Mt), м, с подставленными в такие формулы значениями и итоговые (вычисленные) значения Mt, м
	координаты, м		Радиус, м	координаты, м		Радиус, м		
	X	Y	R	X	Y	R		
1	2	3	4	5	6	7	8	9
н278О	—	—	—	466 311,44	1 365 825,82	—	Метод спутниковых геодезических измерений (определений)	$\sqrt{(0,08^2 + 0,06^2)} = 0,10$
н279О	—	—	—	466 312,37	1 365 833,80	—		
н280О	—	—	—	466 302,42	1 365 835,15	—		
н281О	—	—	—	466 301,49	1 365 826,98	—		
н278О	—	—	—	466 311,44	1 365 825,82	—		
2. Сведения о характеристиках объекта недвижимости с кадастровым номером							13:01:0202024:80	
№ п/п	Наименование характеристики				Значение характеристики			
1	2				3			
1.	Вид объекта недвижимости				Здание			
2.	Ранее присвоенный государственный учетный номер (инвентарный) здания, сооружения, объекта незавершенного строительства				—			
3.	Кадастровый номер земельного участка (земельных участков), в границах которого (которых) расположены здание, сооружение, объект незавершенного строительства				13:01:0202024:36			
4.	Уникальный учетный номер кадастрового квартала, в границах которого расположены здание, сооружение, объект незавершенного строительства				13:01:0202024			

1	2					3			
5.	Адрес здания, сооружения, объекта незавершенного строительства					Российская Федерация, Республика Мордовия, Ардатовский р-н, Тургенево рп, Энтузиастов ул, д 30			
5.1.	Сведения о местоположении здания, сооружения, объекта незавершенного строительства (при отсутствии адреса) в структурированном в соответствии с федеральной информационной адресной системой виде					—			
5.2.	Дополнительные сведения о местоположении					—			
6.	Иные сведения					—			
3. Пояснения к сведениям об объекте недвижимости с кадастровым номером 13:01:0202024:80 :									
1.	—								
1. Сведения о характерных точках контура объекта недвижимости с кадастровым номером 13:01:0202024:81 :									
Система координат МСК-13, зона 1 Зона № 1									
Обоз- начение харак- терных точек границ	Содержатся в Едином государственном реестре недвижимости			Определены в ходе выполнения комплексных кадастровых работ			Метод определения координат	Формулы, примененные для расчета средней квадратической погрешности определения координат характерных точек (Mt), м, с подставленными в такие формулы значениями и итоговые (вычисленные) значения Mt, м	
	координаты, м		Радиус, м	координаты, м		Радиус, м			
	X	Y	R	X	Y	R			
1	2	3	4	5	6	7	8	9	
н423О	—	—	—	466 319,97	1 365 872,65	—	Метод спутниковых геодезических измерений (определений)	$\sqrt{(0,08^2 + 0,06^2)} = 0,10$	
н424О	—	—	—	466 321,32	1 365 881,17	—			
н425О	—	—	—	466 309,04	1 365 883,57	—			
н426О	—	—	—	466 307,92	1 365 874,78	—			
н423О	—	—	—	466 319,97	1 365 872,65	—			
2. Сведения о характеристиках объекта недвижимости с кадастровым номером 13:01:0202024:81 :									
№ п/п	Наименование характеристики					Значение характеристики			
1	2					3			
1.	Вид объекта недвижимости					Здание			

1	2					3					
2.	Ранее присвоенный государственный учетный номер (инвентарный) здания, сооружения, объекта незавершенного строительства					—					
3.	Кадастровый номер земельного участка (земельных участков), в границах которого (которых) расположены здание, сооружение, объект незавершенного строительства					13:01:0202024:37					
4.	Уникальный учетный номер кадастрового квартала, в границах которого расположены здание, сооружение, объект незавершенного строительства					13:01:0202024					
5.	Адрес здания, сооружения, объекта незавершенного строительства					Российская Федерация, Республика Мордовия, Ардатовский р-н, Тургенево рп, Энтузиастов ул, д 34					
5.1.	Сведения о местоположении здания, сооружения, объекта незавершенного строительства (при отсутствии адреса) в структурированном в соответствии с федеральной информационной адресной системой виде					—					
5.2.	Дополнительные сведения о местоположении					—					
6.	Иные сведения					—					
3. Пояснения к сведениям об объекте недвижимости с кадастровым номером						13:01:0202024:81 :					
1.	—										
1. Сведения о характерных точках контура объекта недвижимости с кадастровым номером						13:01:0202024:82 :					
Система координат						МСК-13, зона 1			Зона № 1		
Обозначение характерных точек границ	Содержатся в Едином государственном реестре недвижимости			Определены в ходе выполнения комплексных кадастровых работ			Метод определения координат	Формулы, примененные для расчета средней квадратической погрешности определения координат характерных точек (Mt), м, с подставленными в такие формулы значениями и итоговые (вычисленные) значения Mt, м			
	координаты, м		Радиус, м	координаты, м		Радиус, м					
	X	Y	R	X	Y	R					
1	2	3	4	5	6	7	8	9			
н286О	—	—	—	466 324,65	1 365 904,64	—	Метод спутниковых геодезических измерений (определений)	$\sqrt{(0,08^2 + 0,06^2)} = 0,10$			
н287О	—	—	—	466 325,35	1 365 912,24	—					
н288О	—	—	—	466 312,49	1 365 913,13	—					



1. Сведения о характерных точках контура объекта недвижимости с кадастровым номером							13:01:0202024:83	
Система координат				МСК-13, зона 1			Зона № 1	
Обозначение характерных точек границ	Содержатся в Едином государственном реестре недвижимости			Определены в ходе выполнения комплексных кадастровых работ			Метод определения координат	Формулы, примененные для расчета средней квадратической погрешности определения координат характерных точек (Mt), м, с подставленными в такие формулы значениями и итоговые (вычисленные) значения Mt, м
	координаты, м		Радиус, м	координаты, м		Радиус, м		
	X	Y	R	X	Y	R		
1	2	3	4	5	6	7	8	9
н290О	—	—	—	466 307,38	1 365 785,61	—	Метод спутниковых геодезических измерений (определений)	$\sqrt{(0,08^2 + 0,06^2)} = 0,10$
н291О	—	—	—	466 308,50	1 365 797,85	—		
н292О	—	—	—	466 297,07	1 365 799,44	—		
н293О	—	—	—	466 295,41	1 365 786,96	—		
н290О	—	—	—	466 307,38	1 365 785,61	—		
2. Сведения о характеристиках объекта недвижимости с кадастровым номером							13:01:0202024:83	
№ п/п	Наименование характеристики				Значение характеристики			
1	2				3			
1.	Вид объекта недвижимости				Здание			
2.	Ранее присвоенный государственный учетный номер (инвентарный) здания, сооружения, объекта незавершенного строительства				—			
3.	Кадастровый номер земельного участка (земельных участков), в границах которого (которых) расположены здание, сооружение, объект незавершенного строительства				13:01:0202024:35			
4.	Уникальный учетный номер кадастрового квартала, в границах которого расположены здание, сооружение, объект незавершенного строительства				13:01:0202024			



1	2					3			
5.	Адрес здания, сооружения, объекта незавершенного строительства					Российская Федерация, Республика Мордовия, Ардатовский р-н, Тургенево рп, Энтузиастов ул, д 26			
5.1.	Сведения о местоположении здания, сооружения, объекта незавершенного строительства (при отсутствии адреса) в структурированном в соответствии с федеральной информационной адресной системой виде					—			
5.2.	Дополнительные сведения о местоположении					—			
6.	Иные сведения					—			
3. Пояснения к сведениям об объекте недвижимости с кадастровым номером 13:01:0202024:83 :									
1.	—								
1. Сведения о характерных точках контура объекта недвижимости с кадастровым номером 13:01:0202024:84 :									
Система координат МСК-13, зона 1 Зона № 1									
Обоз- начение харак- терных точек границ	Содержатся в Едином государственном реестре недвижимости			Определены в ходе выполнения комплексных кадастровых работ			Метод определения координат	Формулы, примененные для расчета средней квадратической погрешности определения координат характерных точек (Mt), м, с подставленными в такие формулы значениями и итоговые (вычисленные) значения Mt, м	
	координаты, м		Радиус, м	координаты, м		Радиус, м			
	X	Y	R	X	Y	R			
1	2	3	4	5	6	7	8	9	
н294О	—	—	—	466 309,86	1 365 483,81	—	Метод спутниковых геодезических измерений (определений)	$\sqrt{(0,08^2 + 0,06^2)} = 0,10$	
н295О	—	—	—	466 311,95	1 365 500,66	—			
н296О	—	—	—	466 304,66	1 365 501,90	—			
н297О	—	—	—	466 302,54	1 365 484,70	—			
н294О	—	—	—	466 309,86	1 365 483,81	—			
2. Сведения о характеристиках объекта недвижимости с кадастровым номером 13:01:0202024:84 :									
№ п/п	Наименование характеристики					Значение характеристики			
1	2					3			
1.	Вид объекта недвижимости					Здание			

1	2					3		
2.	Ранее присвоенный государственный учетный номер (инвентарный) здания, сооружения, объекта незавершенного строительства					—		
3.	Кадастровый номер земельного участка (земельных участков), в границах которого (которых) расположены здание, сооружение, объект незавершенного строительства					13:01:0202024:43		
4.	Уникальный учетный номер кадастрового квартала, в границах которого расположены здание, сооружение, объект незавершенного строительства					13:01:0202024		
5.	Адрес здания, сооружения, объекта незавершенного строительства					Российская Федерация, Республика Мордовия, Ардатовский р-н, Тургенево рп, Энтузиастов ул, д 3		
5.1.	Сведения о местоположении здания, сооружения, объекта незавершенного строительства (при отсутствии адреса) в структурированном в соответствии с федеральной информационной адресной системой виде					—		
5.2.	Дополнительные сведения о местоположении					—		
6.	Иные сведения					—		
3. Пояснения к сведениям об объекте недвижимости с кадастровым номером						13:01:0202024:84 :		
1.	—							
1. Сведения о характерных точках контура объекта недвижимости с кадастровым номером						13:01:0202024:85 :		
Система координат						МСК-13, зона 1		Зона № 1
Обозначение характерных точек границ	Содержатся в Едином государственном реестре недвижимости			Определены в ходе выполнения комплексных кадастровых работ			Метод определения координат	Формулы, примененные для расчета средней квадратической погрешности определения координат характерных точек (Mt), м, с подставленными в такие формулы значениями и итоговые (вычисленные) значения Mt, м
	координаты, м		Радиус, м	координаты, м		Радиус, м		
	X	Y	R	X	Y	R		
1	2	3	4	5	6	7	8	9
н298О	—	—	—	466 339,06	1 365 715,88	—	Метод спутниковых геодезических измерений (определений)	$\sqrt{(0,08^2 + 0,06^2)} = 0,10$
н299О	—	—	—	466 331,98	1 365 716,97	—		
н300О	—	—	—	466 329,96	1 365 699,84	—		



1. Сведения о характерных точках контура объекта недвижимости с кадастровым номером							13:01:0202024:86	
Система координат				МСК-13, зона 1			Зона № 1	
Обозначение характерных точек границ	Содержатся в Едином государственном реестре недвижимости			Определены в ходе выполнения комплексных кадастровых работ			Метод определения координат	Формулы, примененные для расчета средней квадратической погрешности определения координат характерных точек (Mt), м, с подставленными в такие формулы значениями и итоговые (вычисленные) значения Mt, м
	координаты, м		Радиус, м	координаты, м		Радиус, м		
	X	Y	R	X	Y	R		
1	2	3	4	5	6	7	8	9
н302О	—	—	—	466 348,32	1 365 744,93	—	Метод спутниковых геодезических измерений (определений)	$\sqrt{(0,08^2 + 0,06^2)} = 0,10$
н303О	—	—	—	466 350,22	1 365 761,86	—		
н304О	—	—	—	466 337,82	1 365 764,03	—		
н305О	—	—	—	466 335,62	1 365 746,48	—		
н302О	—	—	—	466 348,32	1 365 744,93	—		
2. Сведения о характеристиках объекта недвижимости с кадастровым номером							13:01:0202024:86	
№ п/п	Наименование характеристики			Значение характеристики				
1	2			3				
1.	Вид объекта недвижимости			Здание				
2.	Ранее присвоенный государственный учетный номер (инвентарный) здания, сооружения, объекта незавершенного строительства			—				
3.	Кадастровый номер земельного участка (земельных участков), в границах которого (которых) расположены здание, сооружение, объект незавершенного строительства			13:01:0202024:54				
4.	Уникальный учетный номер кадастрового квартала, в границах которого расположены здание, сооружение, объект незавершенного строительства			13:01:0202024				

1	2					3		
5.	Адрес здания, сооружения, объекта незавершенного строительства					Российская Федерация, Республика Мордовия, Ардатовский р-н, Тургенево рп, Энтузиастов ул, д 25		
5.1.	Сведения о местоположении здания, сооружения, объекта незавершенного строительства (при отсутствии адреса) в структурированном в соответствии с федеральной информационной адресной системой виде					—		
5.2.	Дополнительные сведения о местоположении					—		
6.	Иные сведения					—		
3. Пояснения к сведениям об объекте недвижимости с кадастровым номером 13:01:0202024:86 :								
1.	—							
1. Сведения о характерных точках контура объекта недвижимости с кадастровым номером 13:01:0202024:87 :								
Система координат МСК-13, зона 1 Зона № 1								
Обозначение характерных точек границ	Содержатся в Едином государственном реестре недвижимости			Определены в ходе выполнения комплексных кадастровых работ			Метод определения координат	Формулы, примененные для расчета средней квадратической погрешности определения координат характерных точек (Mt), м, с подставленными в такие формулы значениями и итоговые (вычисленные) значения Mt, м
	координаты, м		Радиус, м	координаты, м		Радиус, м		
	X	Y	R	X	Y	R		
1	2	3	4	5	6	7	8	9
н306О	—	—	—	466 427,27	1 365 423,73	—	Метод спутниковых геодезических измерений (определений)	$\sqrt{(0,08^2 + 0,06^2)} = 0,10$
н307О	—	—	—	466 428,58	1 365 432,02	—		
н308О	—	—	—	466 421,84	1 365 433,18	—		
н309О	—	—	—	466 422,23	1 365 436,67	—		
н310О	—	—	—	466 416,96	1 365 437,79	—		
н311О	—	—	—	466 415,10	1 365 425,86	—		
н306О	—	—	—	466 427,27	1 365 423,73	—		

2. Сведения о характеристиках объекта недвижимости с кадастровым номером 13:01:0202024:87 :									
№ п/п		Наименование характеристики				Значение характеристики			
1		2				3			
1.		Вид объекта недвижимости				Здание			
2.		Ранее присвоенный государственный учетный номер (инвентарный) здания, сооружения, объекта незавершенного строительства				—			
3.		Кадастровый номер земельного участка (земельных участков), в границах которого (которых) расположены здание, сооружение, объект незавершенного строительства				13:01:0202024:17			
4.		Уникальный учетный номер кадастрового квартала, в границах которого расположены здание, сооружение, объект незавершенного строительства				13:01:0202024			
5.		Адрес здания, сооружения, объекта незавершенного строительства				Российская Федерация, Республика Мордовия, Ардатовский р-н, Тургенево рп, Воробьевка ул, д 17			
5.1.		Сведения о местоположении здания, сооружения, объекта незавершенного строительства (при отсутствии адреса) в структурированном в соответствии с федеральной информационной адресной системой виде				—			
5.2.		Дополнительные сведения о местоположении				—			
6.		Иные сведения				—			
3. Пояснения к сведениям об объекте недвижимости с кадастровым номером 13:01:0202024:87 :									
1.		—							
1. Сведения о характерных точках контура объекта недвижимости с кадастровым номером 13:01:0202024:88 :									
Система координат МСК-13, зона 1 Зона № 1									
Обозначение характерных точек границ	Содержатся в Едином государственном реестре недвижимости			Определены в ходе выполнения комплексных кадастровых работ			Метод определения координат	Формулы, примененные для расчета средней квадратической погрешности определения координат характерных точек (Mt), м, с подставленными в такие формулы значениями и итоговые (вычисленные) значения Mt, м	
	координаты, м		Радиус, м	координаты, м		Радиус, м			
	X	Y	R	X	Y	R			
1	2	3	4	5	6	7	8	9	
н312О	—	—	—	466 438,58	1 365 489,83	—	Метод спутниковых геодезических измерений (определений)	$\sqrt{(0,08^2 + 0,06^2)} = 0,10$	

1	2	3	4	5	6	7	8	9
н313О	—	—	—	466 440,34	1 365 499,46	—	Метод спутниковых геодезических измерений (определений)	$\sqrt{(0,08^2 + 0,06^2)} = 0,10$
н314О	—	—	—	466 432,26	1 365 500,82	—		
н315О	—	—	—	466 430,48	1 365 491,11	—		
н312О	—	—	—	466 438,58	1 365 489,83	—		
2. Сведения о характеристиках объекта недвижимости с кадастровым номером								13:01:0202024:88 :
№ п/п	Наименование характеристики					Значение характеристики		
1	2					3		
1.	Вид объекта недвижимости					Здание		
2.	Ранее присвоенный государственный учетный номер (инвентарный) здания, сооружения, объекта незавершенного строительства					—		
3.	Кадастровый номер земельного участка (земельных участков), в границах которого (которых) расположены здание, сооружение, объект незавершенного строительства					13:01:0202024:6		
4.	Уникальный учетный номер кадастрового квартала, в границах которого расположены здание, сооружение, объект незавершенного строительства					13:01:0202024		
5.	Адрес здания, сооружения, объекта незавершенного строительства					Российская Федерация, Республика Мордовия, Ардатовский р-н, Тургенево рп, М.Горького ул, д 6		
5.1.	Сведения о местоположении здания, сооружения, объекта незавершенного строительства (при отсутствии адреса) в структурированном в соответствии с федеральной информационной адресной системой виде					—		
5.2.	Дополнительные сведения о местоположении					—		
6.	Иные сведения					—		
3. Пояснения к сведениям об объекте недвижимости с кадастровым номером								13:01:0202024:88 :
1.	—							

1. Сведения о характерных точках контура объекта недвижимости с кадастровым номером							13:01:0202024:89	
Система координат				МСК-13, зона 1			Зона № 1	
Обозначение характерных точек границ	Содержатся в Едином государственном реестре недвижимости			Определены в ходе выполнения комплексных кадастровых работ			Метод определения координат	Формулы, примененные для расчета средней квадратической погрешности определения координат характерных точек (Mt), м, с подставленными в такие формулы значениями и итоговые (вычисленные) значения Mt, м
	координаты, м		Радиус, м	координаты, м		Радиус, м		
	X	Y	R	X	Y	R		
1	2	3	4	5	6	7	8	9
н316О	—	—	—	466 446,21	1 365 533,59	—	Метод спутниковых геодезических измерений (определений)	$\sqrt{(0,08^2 + 0,06^2)} = 0,10$
н317О	—	—	—	466 448,11	1 365 544,70	—		
н318О	—	—	—	466 438,66	1 365 546,56	—		
н319О	—	—	—	466 436,76	1 365 535,10	—		
н316О	—	—	—	466 446,21	1 365 533,59	—		
2. Сведения о характеристиках объекта недвижимости с кадастровым номером							13:01:0202024:89	
№ п/п	Наименование характеристики				Значение характеристики			
1	2				3			
1.	Вид объекта недвижимости				Здание			
2.	Ранее присвоенный государственный учетный номер (инвентарный) здания, сооружения, объекта незавершенного строительства				—			
3.	Кадастровый номер земельного участка (земельных участков), в границах которого (которых) расположены здание, сооружение, объект незавершенного строительства				13:01:0202024:8			
4.	Уникальный учетный номер кадастрового квартала, в границах которого расположены здание, сооружение, объект незавершенного строительства				13:01:0202024			



1	2					3		
5.	Адрес здания, сооружения, объекта незавершенного строительства					Российская Федерация, Республика Мордовия, Ардатовский р-н, Тургенево рп, М.Горького ул, д 10		
5.1.	Сведения о местоположении здания, сооружения, объекта незавершенного строительства (при отсутствии адреса) в структурированном в соответствии с федеральной информационной адресной системой виде					—		
5.2.	Дополнительные сведения о местоположении					—		
6.	Иные сведения					—		
3. Пояснения к сведениям об объекте недвижимости с кадастровым номером 13:01:0202024:89 :								
1.	—							
1. Сведения о характерных точках контура объекта недвижимости с кадастровым номером 13:01:0202024:91 :								
Система координат МСК-13, зона 1 Зона № 1								
Обоз- начение харак- терных точек границ	Содержатся в Едином государственном реестре недвижимости			Определены в ходе выполнения комплексных кадастровых работ			Метод определения координат	Формулы, примененные для расчета средней квадратической погрешности определения координат характерных точек (Mt), м, с подставленными в такие формулы значениями и итоговые (вычисленные) значения Mt, м
	координаты, м		Радиус, м	координаты, м		Радиус, м		
	X	Y	R	X	Y	R		
1	2	3	4	5	6	7	8	9
н1О	—	—	—	466 451,80	1 365 650,00	—	Метод спутниковых геодезических измерений (определений)	$\sqrt{(0,08^2 + 0,06^2)} = 0,10$
н2О	—	—	—	466 452,27	1 365 658,74	—		
н3О	—	—	—	466 442,86	1 365 659,36	—		
н4О	—	—	—	466 442,35	1 365 650,53	—		
н1О	—	—	—	466 451,80	1 365 650,00	—		
2. Сведения о характеристиках объекта недвижимости с кадастровым номером 13:01:0202024:91 :								
№ п/п	Наименование характеристики					Значение характеристики		
1	2					3		
1.	Вид объекта недвижимости					Здание		

1	2					3		
2.	Ранее присвоенный государственный учетный номер (инвентарный) здания, сооружения, объекта незавершенного строительства					—		
3.	Кадастровый номер земельного участка (земельных участков), в границах которого (которых) расположены здание, сооружение, объект незавершенного строительства					13:01:0202024:11		
4.	Уникальный учетный номер кадастрового квартала, в границах которого расположены здание, сооружение, объект незавершенного строительства					13:01:0202024		
5.	Адрес здания, сооружения, объекта незавершенного строительства					Российская Федерация, Республика Мордовия, Ардатовский р-н, Тургенево рп, М.Горького ул, д 20		
5.1.	Сведения о местоположении здания, сооружения, объекта незавершенного строительства (при отсутствии адреса) в структурированном в соответствии с федеральной информационной адресной системой виде					—		
5.2.	Дополнительные сведения о местоположении					—		
6.	Иные сведения					—		
3. Пояснения к сведениям об объекте недвижимости с кадастровым номером						13:01:0202024:91 :		
1.	—							
1. Сведения о характерных точках контура объекта недвижимости с кадастровым номером						13:01:0202024:92 :		
Система координат						МСК-13, зона 1		
Зона №						1		
Обоз- начение харак- терных точек границ	Содержатся в Едином государственном реестре недвижимости			Определены в ходе выполнения комплексных кадастровых работ			Метод определения координат	Формулы, примененные для расчета средней квадратической погрешности определения координат характерных точек (Mt), м, с подставленными в такие формулы значениями и итоговые (вычисленные) значения Mt, м
	координаты, м		Радиус, м	координаты, м		Радиус, м		
	X	Y	R	X	Y	R		
1	2	3	4	5	6	7	8	9
н324О	—	—	—	466 451,94	1 365 673,85	—	Метод спутниковых геодезических измерений (определений)	$\sqrt{(0,08^2 + 0,06^2)} = 0,10$
н325О	—	—	—	466 452,41	1 365 679,93	—		
н326О	—	—	—	466 443,30	1 365 680,71	—		



1. Сведения о характерных точках контура объекта недвижимости с кадастровым номером13:01:0202024:93:

Система координат				МСК-13, зона 1			Зона №1	
Обозначение характерных точек границ	Содержатся в Едином государственном реестре недвижимости			Определены в ходе выполнения комплексных кадастровых работ			Метод определения координат	Формулы, примененные для расчета средней квадратической погрешности определения координат характерных точек (Mt), м, с подставленными в такие формулы значениями и итоговые (вычисленные) значения Mt, м
	координаты, м		Радиус, м	координаты, м		Радиус, м		
	X	Y	R	X	Y	R		
1	2	3	4	5	6	7	8	9
н328О	—	—	—	466 453,76	1 365 693,26	—	Метод спутниковых геодезических измерений (определений)	$\sqrt{(0,08^2 + 0,06^2)} = 0,10$
н329О	—	—	—	466 454,42	1 365 702,67	—		
н330О	—	—	—	466 442,96	1 365 703,64	—		
н331О	—	—	—	466 442,41	1 365 694,27	—		
н328О	—	—	—	466 453,76	1 365 693,26	—		

2. Сведения о характеристиках объекта недвижимости с кадастровым номером13:01:0202024:93:

№ п/п	Наименование характеристики	Значение характеристики
1	2	3
1.	Вид объекта недвижимости	Здание
2.	Ранее присвоенный государственный учетный номер (инвентарный) здания, сооружения, объекта незавершенного строительства	—
3.	Кадастровый номер земельного участка (земельных участков), в границах которого (которых) расположены здание, сооружение, объект незавершенного строительства	13:01:0202024:19
4.	Уникальный учетный номер кадастрового квартала, в границах которого расположены здание, сооружение, объект незавершенного строительства	13:01:0202024

1	2				3			
5.	Адрес здания, сооружения, объекта незавершенного строительства				Российская Федерация, Республика Мордовия, Ардатовский р-н, Тургенево рп, М.Горького ул, д 24			
5.1.	Сведения о местоположении здания, сооружения, объекта незавершенного строительства (при отсутствии адреса) в структурированном в соответствии с федеральной информационной адресной системой виде				—			
5.2.	Дополнительные сведения о местоположении				—			
6.	Иные сведения				—			
3. Пояснения к сведениям об объекте недвижимости с кадастровым номером 13:01:0202024:93 :								
1.	—							
1. Сведения о характерных точках контура объекта недвижимости с кадастровым номером 13:01:0202024:95 :								
Система координат				МСК-13, зона 1		Зона № 1		
Обоз- начение харак- терных точек границ	Содержатся в Едином государственном реестре недвижимости			Определены в ходе выполнения комплексных кадастровых работ			Метод определения координат	Формулы, примененные для расчета средней квадратической погрешности определения координат характерных точек (Mt), м, с подставленными в такие формулы значениями и итоговые (вычисленные) значения Mt, м
	координаты, м		Радиус, м	координаты, м		Радиус, м		
	X	Y	R	X	Y	R		
1	2	3	4	5	6	7	8	9
н340О	—	—	—	466 464,03	1 365 831,78	—	Метод спутниковых геодезических измерений (определений)	$\sqrt{(0,08^2 + 0,06^2)} = 0,10$
н341О	—	—	—	466 464,07	1 365 838,33	—		
н342О	—	—	—	466 449,54	1 365 838,83	—		
н343О	—	—	—	466 449,46	1 365 832,01	—		
н340О	—	—	—	466 464,03	1 365 831,78	—		
2. Сведения о характеристиках объекта недвижимости с кадастровым номером 13:01:0202024:95 :								
№ п/п	Наименование характеристики				Значение характеристики			
1	2				3			
1.	Вид объекта недвижимости				Здание			

1	2	3
2.	Ранее присвоенный государственный учетный номер (инвентарный) здания, сооружения, объекта незавершенного строительства	—
3.	Кадастровый номер земельного участка (земельных участков), в границах которого (которых) расположены здание, сооружение, объект незавершенного строительства	13:01:0202024:23
4.	Уникальный учетный номер кадастрового квартала, в границах которого расположены здание, сооружение, объект незавершенного строительства	13:01:0202024
5.	Адрес здания, сооружения, объекта незавершенного строительства	Российская Федерация, Республика Мордовия, Ардатовский р-н, Тургенево рп, М.Горького ул, д 36
5.1.	Сведения о местоположении здания, сооружения, объекта незавершенного строительства (при отсутствии адреса) в структурированном в соответствии с федеральной информационной адресной системой виде	—
5.2.	Дополнительные сведения о местоположении	—
6.	Иные сведения	—

3. Пояснения к сведениям об объекте недвижимости с кадастровым номером 13:01:0202024:95:

1.	—
----	---

1. Сведения о характерных точках контура объекта недвижимости с кадастровым номером 13:01:0202024:96:

Система координат				МСК-13, зона 1			Зона № 1	
Обозначение характерных точек границ	Содержатся в Едином государственном реестре недвижимости			Определены в ходе выполнения комплексных кадастровых работ			Метод определения координат	Формулы, примененные для расчета средней квадратической погрешности определения координат характерных точек (Mt), м, с подставленными в такие формулы значениями и итоговые (вычисленные) значения Mt, м
	координаты, м		Радиус, м	координаты, м		Радиус, м		
	X	Y	R	X	Y	R		
1	2	3	4	5	6	7	8	9
н344О	—	—	—	466 312,06	1 365 508,06	—	Метод спутниковых геодезических измерений (определений)	$\sqrt{(0,08^2 + 0,06^2)} = 0,10$
н345О	—	—	—	466 314,43	1 365 525,49	—		
н346О	—	—	—	466 307,65	1 365 526,38	—		



1. Сведения о характерных точках контура объекта недвижимости с кадастровым номером							13:01:0202024:97	
Система координат				МСК-13, зона 1			Зона № 1	
Обозначение характерных точек границ	Содержатся в Едином государственном реестре недвижимости			Определены в ходе выполнения комплексных кадастровых работ			Метод определения координат	Формулы, примененные для расчета средней квадратической погрешности определения координат характерных точек (Mt), м, с подставленными в такие формулы значениями и итоговые (вычисленные) значения Mt, м
	координаты, м		Радиус, м	координаты, м		Радиус, м		
	X	Y	R	X	Y	R		
1	2	3	4	5	6	7	8	9
н348О	—	—	—	466 307,76	1 365 454,60	—	Метод спутниковых геодезических измерений (определений)	$\sqrt{(0,08^2 + 0,06^2)} = 0,10$
н349О	—	—	—	466 310,48	1 365 475,71	—		
н350О	—	—	—	466 300,98	1 365 477,38	—		
н351О	—	—	—	466 298,08	1 365 455,53	—		
н348О	—	—	—	466 307,76	1 365 454,60	—		
2. Сведения о характеристиках объекта недвижимости с кадастровым номером							13:01:0202024:97	
№ п/п	Наименование характеристики			Значение характеристики				
1	2			3				
1.	Вид объекта недвижимости			Здание				
2.	Ранее присвоенный государственный учетный номер (инвентарный) здания, сооружения, объекта незавершенного строительства			—				
3.	Кадастровый номер земельного участка (земельных участков), в границах которого (которых) расположены здание, сооружение, объект незавершенного строительства			13:01:0202024:42				
4.	Уникальный учетный номер кадастрового квартала, в границах которого расположены здание, сооружение, объект незавершенного строительства			13:01:0202024				



1	2					3		
5.	Адрес здания, сооружения, объекта незавершенного строительства					Российская Федерация, Республика Мордовия, Ардатовский р-н, Тургенево рп, Энтузиастов ул, д 1		
5.1.	Сведения о местоположении здания, сооружения, объекта незавершенного строительства (при отсутствии адреса) в структурированном в соответствии с федеральной информационной адресной системой виде					—		
5.2.	Дополнительные сведения о местоположении					—		
6.	Иные сведения					—		
3. Пояснения к сведениям об объекте недвижимости с кадастровым номером 13:01:0202024:97 :								
1.	—							
1. Сведения о характерных точках контура объекта недвижимости с кадастровым номером 13:01:0202024:98 :								
Система координат МСК-13, зона 1 Зона № 1								
Обоз- начение харак- терных точек границ	Содержатся в Едином государственном реестре недвижимости			Определены в ходе выполнения комплексных кадастровых работ			Метод определения координат	Формулы, примененные для расчета средней квадратической погрешности определения координат характерных точек (Mt), м, с подставленными в такие формулы значениями и итоговые (вычисленные) значения Mt, м
	координаты, м		Радиус, м	координаты, м		Радиус, м		
	X	Y	R	X	Y	R		
1	2	3	4	5	6	7	8	9
н242О	—	—	—	466 287,35	1 365 511,94	—	Метод спутниковых геодезических измерений (определений)	$\sqrt{(0,08^2 + 0,06^2)} = 0,10$
н243О	—	—	—	466 289,55	1 365 529,03	—		
н244О	—	—	—	466 282,62	1 365 530,15	—		
н245О	—	—	—	466 280,34	1 365 512,76	—		
н242О	—	—	—	466 287,35	1 365 511,94	—		
2. Сведения о характеристиках объекта недвижимости с кадастровым номером 13:01:0202024:98 :								
№ п/п	Наименование характеристики					Значение характеристики		
1	2					3		
1.	Вид объекта недвижимости					Здание		

1	2	3
2.	Ранее присвоенный государственный учетный номер (инвентарный) здания, сооружения, объекта незавершенного строительства	—
3.	Кадастровый номер земельного участка (земельных участков), в границах которого (которых) расположены здание, сооружение, объект незавершенного строительства	—
4.	Уникальный учетный номер кадастрового квартала, в границах которого расположены здание, сооружение, объект незавершенного строительства	13:01:0202024
5.	Адрес здания, сооружения, объекта незавершенного строительства	Российская Федерация, Республика Мордовия, Ардатовский р-н, Тургенево рп, Энтузиастов ул, д 6
5.1.	Сведения о местоположении здания, сооружения, объекта незавершенного строительства (при отсутствии адреса) в структурированном в соответствии с федеральной информационной адресной системой виде	—
5.2.	Дополнительные сведения о местоположении	—
6.	Иные сведения	—

3. Пояснения к сведениям об объекте недвижимости с кадастровым номером 13:01:0202024:98 :

1.	—
----	---

1. Сведения о характерных точках контура объекта недвижимости с кадастровым номером 13:01:0202024:99 :

Система координат				МСК-13, зона 1			Зона № 1	
Обозначение характерных точек границ	Содержатся в Едином государственном реестре недвижимости			Определены в ходе выполнения комплексных кадастровых работ			Метод определения координат	Формулы, примененные для расчета средней квадратической погрешности определения координат характерных точек (Mt), м, с подставленными в такие формулы значениями и итоговые (вычисленные) значения Mt, м
	координаты, м		Радиус, м	координаты, м		Радиус, м		
	X	Y	R	X	Y	R		
1	2	3	4	5	6	7	8	9
н352О	—	—	—	466 316,25	1 365 532,08	—	Метод спутниковых геодезических измерений (определений)	$\sqrt{(0,08^2 + 0,06^2)} = 0,10$
н353О	—	—	—	466 318,15	1 365 548,93	—		
н354О	—	—	—	466 311,06	1 365 549,78	—		



1. Сведения о характерных точках контура объекта недвижимости с кадастровым номером							13:01:0202024:101	
Система координат				МСК-13, зона 1			Зона № 1	
Обозначение характерных точек границ	Содержатся в Едином государственном реестре недвижимости			Определены в ходе выполнения комплексных кадастровых работ			Метод определения координат	Формулы, примененные для расчета средней квадратической погрешности определения координат характерных точек (Mt), м, с подставленными в такие формулы значениями и итоговые (вычисленные) значения Mt, м
	координаты, м		Радиус, м	координаты, м		Радиус, м		
	X	Y	R	X	Y	R		
1	2	3	4	5	6	7	8	9
н360O	—	—	—	466 356,42	1 365 795,10	—	Метод спутниковых геодезических измерений (определений)	$\sqrt{(0,08^2 + 0,06^2)} = 0,10$
н361O	—	—	—	466 358,32	1 365 812,18	—		
н362O	—	—	—	466 344,14	1 365 814,39	—		
н363O	—	—	—	466 341,78	1 365 796,84	—		
н360O	—	—	—	466 356,42	1 365 795,10	—		
2. Сведения о характеристиках объекта недвижимости с кадастровым номером							13:01:0202024:101	
№ п/п	Наименование характеристики			Значение характеристики				
1	2			3				
1.	Вид объекта недвижимости			Здание				
2.	Ранее присвоенный государственный учетный номер (инвентарный) здания, сооружения, объекта незавершенного строительства			—				
3.	Кадастровый номер земельного участка (земельных участков), в границах которого (которых) расположены здание, сооружение, объект незавершенного строительства			13:01:0202024:56				
4.	Уникальный учетный номер кадастрового квартала, в границах которого расположены здание, сооружение, объект незавершенного строительства			13:01:0202024				

1	2					3		
5.	Адрес здания, сооружения, объекта незавершенного строительства					Российская Федерация, Республика Мордовия, Ардатовский р-н, Тургенево рп, Энтузиастов ул, д 29		
5.1.	Сведения о местоположении здания, сооружения, объекта незавершенного строительства (при отсутствии адреса) в структурированном в соответствии с федеральной информационной адресной системой виде					—		
5.2.	Дополнительные сведения о местоположении					—		
6.	Иные сведения					—		
3. Пояснения к сведениям об объекте недвижимости с кадастровым номером 13:01:0202024:101 :								
1.	—							
1. Сведения о характерных точках контура объекта недвижимости с кадастровым номером 13:01:0202024:102 :								
Система координат МСК-13, зона 1 Зона № 1								
Обоз- начение харак- терных точек границ	Содержатся в Едином государственном реестре недвижимости			Определены в ходе выполнения комплексных кадастровых работ			Метод определения координат	Формулы, примененные для расчета средней квадратической погрешности определения координат характерных точек (Mt), м, с подставленными в такие формулы значениями и итоговые (вычисленные) значения Mt, м
	координаты, м		Радиус, м	координаты, м		Радиус, м		
	X	Y	R	X	Y	R		
1	2	3	4	5	6	7	8	9
н364O	—	—	—	466 361,65	1 365 820,08	—	Метод спутниковых геодезических измерений (определений)	$\sqrt{(0,08^2 + 0,06^2)} = 0,10$
н365O	—	—	—	466 363,76	1 365 837,90	—		
н366O	—	—	—	466 355,33	1 365 839,10	—		
н367O	—	—	—	466 347,24	1 365 840,34	—		
н368O	—	—	—	466 345,07	1 365 821,90	—		
н364O	—	—	—	466 361,65	1 365 820,08	—		
2. Сведения о характеристиках объекта недвижимости с кадастровым номером 13:01:0202024:102 :								
№ п/п	Наименование характеристики					Значение характеристики		

1	2					3		
1.	Вид объекта недвижимости					Здание		
2.	Ранее присвоенный государственный учетный номер (инвентарный) здания, сооружения, объекта незавершенного строительства					—		
3.	Кадастровый номер земельного участка (земельных участков), в границах которого (которых) расположены здание, сооружение, объект незавершенного строительства					13:01:0202024:57		
4.	Уникальный учетный номер кадастрового квартала, в границах которого расположены здание, сооружение, объект незавершенного строительства					13:01:0202024		
5.	Адрес здания, сооружения, объекта незавершенного строительства					Российская Федерация, Республика Мордовия, Ардатовский р-н, Тургенево рп, Энтузиастов ул, д 31		
5.1.	Сведения о местоположении здания, сооружения, объекта незавершенного строительства (при отсутствии адреса) в структурированном в соответствии с федеральной информационной адресной системой виде					—		
5.2.	Дополнительные сведения о местоположении					—		
6.	Иные сведения					—		
3. Пояснения к сведениям об объекте недвижимости с кадастровым номером 13:01:0202024:102 :								
1.	—							
1. Сведения о характерных точках контура объекта недвижимости с кадастровым номером 13:01:0202024:103 :								
Система координат МСК-13, зона 1 Зона № 1								
Обоз- начение харак- терных точек границ	Содержатся в Едином государственном реестре недвижимости			Определены в ходе выполнения комплексных кадастровых работ			Метод определения координат	Формулы, примененные для расчета средней квадратической погрешности определения координат характерных точек (Mt), м, с подставленными в такие формулы значениями и итоговые (вычисленные) значения Mt, м
	координаты, м		Радиус, м	координаты, м		Радиус, м		
	X	Y	R	X	Y	R		
1	2	3	4	5	6	7	8	9
н369О	—	—	—	466 348,40	1 365 847,86	—	Метод спутниковых геодезических измерений (определений)	$\sqrt{(0,08^2 + 0,06^2)} = 0,10$
н370О	—	—	—	466 360,72	1 365 846,62	—		

1	2	3	4	5	6	7	8	9
н371О	—	—	—	466 361,84	1 365 855,33	—	Метод спутниковых геодезических измерений (определений)	$\sqrt{(0,08^2 + 0,06^2)} = 0,10$
н372О	—	—	—	466 357,73	1 365 856,07	—		
н373О	—	—	—	466 358,66	1 365 864,75	—		
н374О	—	—	—	466 350,34	1 365 865,75	—		
н369О	—	—	—	466 348,40	1 365 847,86	—		

2. Сведения о характеристиках объекта недвижимости с кадастровым номером 13:01:0202024:103 :

№ п/п	Наименование характеристики	Значение характеристики
1	2	3
1.	Вид объекта недвижимости	Здание
2.	Ранее присвоенный государственный учетный номер (инвентарный) здания, сооружения, объекта незавершенного строительства	—
3.	Кадастровый номер земельного участка (земельных участков), в границах которого (которых) расположены здание, сооружение, объект незавершенного строительства	13:01:0202024:58
4.	Уникальный учетный номер кадастрового квартала, в границах которого расположены здание, сооружение, объект незавершенного строительства	13:01:0202024
5.	Адрес здания, сооружения, объекта незавершенного строительства	Российская Федерация, Республика Мордовия, Ардатовский р-н, Тургенево рп, Энтузиастов ул, д 33
5.1.	Сведения о местоположении здания, сооружения, объекта незавершенного строительства (при отсутствии адреса) в структурированном в соответствии с федеральной информационной адресной системой виде	—
5.2.	Дополнительные сведения о местоположении	—
6.	Иные сведения	—

3. Пояснения к сведениям об объекте недвижимости с кадастровым номером 13:01:0202024:103 :

1.	—
----	---

1. Сведения о характерных точках контура объекта недвижимости с кадастровым номером13:01:0202024:104:

Система координат				МСК-13, зона 1			Зона №		1
Обозначение характерных точек границ	Содержатся в Едином государственном реестре недвижимости			Определены в ходе выполнения комплексных кадастровых работ			Метод определения координат	Формулы, примененные для расчета средней квадратической погрешности определения координат характерных точек (Mt), м, с подставленными в такие формулы значениями и итоговые (вычисленные) значения Mt, м	
	координаты, м		Радиус, м	координаты, м		Радиус, м			
	X	Y	R	X	Y	R			
1	2	3	4	5	6	7	8	9	
н375О	—	—	—	466 464,61	1 365 845,76	—	Метод спутниковых геодезических измерений (определений)	$\sqrt{(0,08^2 + 0,06^2)} = 0,10$	
н376О	—	—	—	466 465,34	1 365 854,95	—			
н377О	—	—	—	466 453,57	1 365 855,88	—			
н378О	—	—	—	466 452,99	1 365 846,70	—			
н375О	—	—	—	466 464,61	1 365 845,76	—			

2. Сведения о характеристиках объекта недвижимости с кадастровым номером13:01:0202024:104:

№ п/п	Наименование характеристики	Значение характеристики
1	2	3
1.	Вид объекта недвижимости	Здание
2.	Ранее присвоенный государственный учетный номер (инвентарный) здания, сооружения, объекта незавершенного строительства	—
3.	Кадастровый номер земельного участка (земельных участков), в границах которого (которых) расположены здание, сооружение, объект незавершенного строительства	13:01:0202024:24
4.	Уникальный учетный номер кадастрового квартала, в границах которого расположены здание, сооружение, объект незавершенного строительства	13:01:0202024



1	2					3		
5.	Адрес здания, сооружения, объекта незавершенного строительства					Российская Федерация, Республика Мордовия, Ардатовский р-н, Тургенево рп, М.Горького ул, д 38		
5.1.	Сведения о местоположении здания, сооружения, объекта незавершенного строительства (при отсутствии адреса) в структурированном в соответствии с федеральной информационной адресной системой виде					—		
5.2.	Дополнительные сведения о местоположении					—		
6.	Иные сведения					—		
3. Пояснения к сведениям об объекте недвижимости с кадастровым номером 13:01:0202024:104 :								
1.	—							
1. Сведения о характерных точках контура объекта недвижимости с кадастровым номером 13:01:0202024:105 :								
Система координат МСК-13, зона 1 Зона № 1								
Обоз- начение харак- терных точек границ	Содержатся в Едином государственном реестре недвижимости			Определены в ходе выполнения комплексных кадастровых работ			Метод определения координат	Формулы, примененные для расчета средней квадратической погрешности определения координат характерных точек (Mt), м, с подставленными в такие формулы значениями и итоговые (вычисленные) значения Mt, м
	координаты, м		Радиус, м	координаты, м		Радиус, м		
	X	Y	R	X	Y	R		
1	2	3	4	5	6	7	8	9
н356О	—	—	—	466 325,12	1 365 603,51	—	Метод спутниковых геодезических измерений (определений)	$\sqrt{(0,08^2 + 0,06^2)} = 0,10$
н357О	—	—	—	466 327,13	1 365 620,59	—		
н358О	—	—	—	466 320,32	1 365 621,67	—		
н359О	—	—	—	466 318,18	1 365 604,32	—		
н356О	—	—	—	466 325,12	1 365 603,51	—		
2. Сведения о характеристиках объекта недвижимости с кадастровым номером 13:01:0202024:105 :								
№ п/п	Наименование характеристики					Значение характеристики		
1	2					3		
1.	Вид объекта недвижимости					Здание		

1	2	3
2.	Ранее присвоенный государственный учетный номер (инвентарный) здания, сооружения, объекта незавершенного строительства	—
3.	Кадастровый номер земельного участка (земельных участков), в границах которого (которых) расположены здание, сооружение, объект незавершенного строительства	13:01:0202024:48
4.	Уникальный учетный номер кадастрового квартала, в границах которого расположены здание, сооружение, объект незавершенного строительства	13:01:0202024
5.	Адрес здания, сооружения, объекта незавершенного строительства	Российская Федерация, Республика Мордовия, Ардатовский р-н, Тургенево рп, Энтузиастов ул, д 13
5.1.	Сведения о местоположении здания, сооружения, объекта незавершенного строительства (при отсутствии адреса) в структурированном в соответствии с федеральной информационной адресной системой виде	—
5.2.	Дополнительные сведения о местоположении	—
6.	Иные сведения	—

3. Пояснения к сведениям об объекте недвижимости с кадастровым номером 13:01:0202024:105:

1.	—
----	---

1. Сведения о характерных точках контура объекта недвижимости с кадастровым номером 13:01:0202024:106:

Система координат				МСК-13, зона 1			Зона № 1	
Обозначение характерных точек границ	Содержатся в Едином государственном реестре недвижимости			Определены в ходе выполнения комплексных кадастровых работ			Метод определения координат	Формулы, примененные для расчета средней квадратической погрешности определения координат характерных точек (Mt), м, с подставленными в такие формулы значениями и итоговые (вычисленные) значения Mt, м
	координаты, м		Радиус, м	координаты, м		Радиус, м		
	X	Y	R	X	Y	R		
1	2	3	4	5	6	7	8	9
н379О	—	—	—	466 431,37	1 365 451,00	—	Метод спутниковых геодезических измерений (определений)	$\sqrt{(0,08^2 + 0,06^2)} = 0,10$
н380О	—	—	—	466 433,19	1 365 459,91	—		
н381О	—	—	—	466 423,90	1 365 461,77	—		



1. Сведения о характерных точках контура объекта недвижимости с кадастровым номером13:01:0202024:107:

Система координат				МСК-13, зона 1			Зона №1	
Обозначение характерных точек границ	Содержатся в Едином государственном реестре недвижимости			Определены в ходе выполнения комплексных кадастровых работ			Метод определения координат	Формулы, примененные для расчета средней квадратической погрешности определения координат характерных точек (Mt), м, с подставленными в такие формулы значениями и итоговые (вычисленные) значения Mt, м
	координаты, м		Радиус, м	координаты, м		Радиус, м		
	X	Y	R	X	Y	R		
1	2	3	4	5	6	7	8	9
н383О	—	—	—	466 435,48	1 365 469,75	—	Метод спутниковых геодезических измерений (определений)	$\sqrt{(0,08^2 + 0,06^2)} = 0,10$
н384О	—	—	—	466 436,45	1 365 477,94	—		
н385О	—	—	—	466 428,31	1 365 478,81	—		
н386О	—	—	—	466 427,34	1 365 470,52	—		
н383О	—	—	—	466 435,48	1 365 469,75	—		

2. Сведения о характеристиках объекта недвижимости с кадастровым номером13:01:0202024:107:

№ п/п	Наименование характеристики	Значение характеристики
1	2	3
1.	Вид объекта недвижимости	Здание
2.	Ранее присвоенный государственный учетный номер (инвентарный) здания, сооружения, объекта незавершенного строительства	—
3.	Кадастровый номер земельного участка (земельных участков), в границах которого (которых) расположены здание, сооружение, объект незавершенного строительства	13:01:0202024:5
4.	Уникальный учетный номер кадастрового квартала, в границах которого расположены здание, сооружение, объект незавершенного строительства	13:01:0202024

1	2				3			
5.	Адрес здания, сооружения, объекта незавершенного строительства				Российская Федерация, Республика Мордовия, Ардатовский р-н, Тургенево рп, М.Горького ул, д 4			
5.1.	Сведения о местоположении здания, сооружения, объекта незавершенного строительства (при отсутствии адреса) в структурированном в соответствии с федеральной информационной адресной системой виде				—			
5.2.	Дополнительные сведения о местоположении				—			
6.	Иные сведения				—			
3. Пояснения к сведениям об объекте недвижимости с кадастровым номером 13:01:0202024:107 :								
1.	—							
1. Сведения о характерных точках контура объекта недвижимости с кадастровым номером 13:01:0202024:108 :								
Система координат				МСК-13, зона 1		Зона № 1		
Обоз- начение харак- терных точек границ	Содержатся в Едином государственном реестре недвижимости			Определены в ходе выполнения комплексных кадастровых работ			Метод определения координат	Формулы, примененные для расчета средней квадратической погрешности определения координат характерных точек (Mt), м, с подставленными в такие формулы значениями и итоговые (вычисленные) значения Mt, м
	координаты, м		Радиус, м	координаты, м		Радиус, м		
	X	Y	R	X	Y	R		
1	2	3	4	5	6	7	8	9
н387О	—	—	—	466 443,92	1 365 514,88	—	Метод спутниковых геодезических измерений (определений)	$\sqrt{(0,08^2 + 0,06^2)} = 0,10$
н388О	—	—	—	466 445,55	1 365 524,72	—		
н389О	—	—	—	466 436,33	1 365 526,38	—		
н390О	—	—	—	466 434,67	1 365 516,35	—		
н387О	—	—	—	466 443,92	1 365 514,88	—		
2. Сведения о характеристиках объекта недвижимости с кадастровым номером 13:01:0202024:108 :								
№ п/п	Наименование характеристики				Значение характеристики			
1	2				3			
1.	Вид объекта недвижимости				Здание			

1	2					3		
2.	Ранее присвоенный государственный учетный номер (инвентарный) здания, сооружения, объекта незавершенного строительства					—		
3.	Кадастровый номер земельного участка (земельных участков), в границах которого (которых) расположены здание, сооружение, объект незавершенного строительства					13:01:0202024:7		
4.	Уникальный учетный номер кадастрового квартала, в границах которого расположены здание, сооружение, объект незавершенного строительства					13:01:0202024		
5.	Адрес здания, сооружения, объекта незавершенного строительства					Российская Федерация, Республика Мордовия, Ардатовский р-н, Тургенево рп, М.Горького ул, д 8		
5.1.	Сведения о местоположении здания, сооружения, объекта незавершенного строительства (при отсутствии адреса) в структурированном в соответствии с федеральной информационной адресной системой виде					—		
5.2.	Дополнительные сведения о местоположении					—		
6.	Иные сведения					—		
3. Пояснения к сведениям об объекте недвижимости с кадастровым номером 13:01:0202024:108 :								
1.	—							
1. Сведения о характерных точках контура объекта недвижимости с кадастровым номером 13:01:0202024:109 :								
Система координат МСК-13, зона 1 Зона № 1								
Обозначение характерных точек границ	Содержатся в Едином государственном реестре недвижимости			Определены в ходе выполнения комплексных кадастровых работ			Метод определения координат	Формулы, примененные для расчета средней квадратической погрешности определения координат характерных точек (Mt), м, с подставленными в такие формулы значениями и итоговые (вычисленные) значения Mt, м
	координаты, м		Радиус, м	координаты, м		Радиус, м		
	X	Y	R	X	Y	R		
1	2	3	4	5	6	7	8	9
н391О	—	—	—	466 439,31	1 365 577,01	—	Метод спутниковых геодезических измерений (определений)	$\sqrt{(0,08^2 + 0,06^2)} = 0,10$
н392О	—	—	—	466 439,66	1 365 588,71	—		
н393О	—	—	—	466 431,84	1 365 588,79	—		



1. Сведения о характерных точках контура объекта недвижимости с кадастровым номером 13:01:0202024:110 :

Система координат			МСК-13, зона 1				Зона № 1	
Обозначение характерных точек границ	Содержатся в Едином государственном реестре недвижимости			Определены в ходе выполнения комплексных кадастровых работ			Метод определения координат	Формулы, примененные для расчета средней квадратической погрешности определения координат характерных точек (Mt), м, с подставленными в такие формулы значениями и итоговые (вычисленные) значения Mt, м
	координаты, м		Радиус, м	координаты, м		Радиус, м		
	X	Y	R	X	Y	R		
1	2	3	4	5	6	7	8	9
н395О	—	—	—	466 449,08	1 365 596,84	—	Метод спутниковых геодезических измерений (определений)	$\sqrt{(0,08^2 + 0,06^2)} = 0,10$
н396О	—	—	—	466 449,27	1 365 605,06	—		
н397О	—	—	—	466 437,07	1 365 605,36	—		
н398О	—	—	—	466 436,91	1 365 596,96	—		
н395О	—	—	—	466 449,08	1 365 596,84	—		

2. Сведения о характеристиках объекта недвижимости с кадастровым номером 13:01:0202024:110 :

№ п/п	Наименование характеристики	Значение характеристики
1	2	3
1.	Вид объекта недвижимости	Здание
2.	Ранее присвоенный государственный учетный номер (инвентарный) здания, сооружения, объекта незавершенного строительства	—
3.	Кадастровый номер земельного участка (земельных участков), в границах которого (которых) расположены здание, сооружение, объект незавершенного строительства	13:01:0202024:10
4.	Уникальный учетный номер кадастрового квартала, в границах которого расположены здание, сооружение, объект незавершенного строительства	13:01:0202024



1	2				3			
5.	Адрес здания, сооружения, объекта незавершенного строительства				Российская Федерация, Республика Мордовия, Ардатовский р-н, Тургенево рп, М.Горького ул, д 16			
5.1.	Сведения о местоположении здания, сооружения, объекта незавершенного строительства (при отсутствии адреса) в структурированном в соответствии с федеральной информационной адресной системой виде				—			
5.2.	Дополнительные сведения о местоположении				—			
6.	Иные сведения				—			
3. Пояснения к сведениям об объекте недвижимости с кадастровым номером 13:01:0202024:110 :								
1.	—							
1. Сведения о характерных точках контура объекта недвижимости с кадастровым номером 13:01:0202024:111 :								
Система координат МСК-13, зона 1 Зона № 1								
Обозначение характерных точек границ	Содержатся в Едином государственном реестре недвижимости			Определены в ходе выполнения комплексных кадастровых работ			Метод определения координат	Формулы, примененные для расчета средней квадратической погрешности определения координат характерных точек (Mt), м, с подставленными в такие формулы значениями и итоговые (вычисленные) значения Mt, м
	координаты, м		Радиус, м	координаты, м		Радиус, м		
	X	Y	R	X	Y	R		
1	2	3	4	5	6	7	8	9
н399О	—	—	—	466 449,77	1 365 626,52	—	Метод спутниковых геодезических измерений (определений)	$\sqrt{(0,08^2 + 0,06^2)} = 0,10$
н400О	—	—	—	466 450,12	1 365 633,02	—		
н401О	—	—	—	466 440,71	1 365 633,64	—		
н402О	—	—	—	466 440,44	1 365 627,02	—		
н399О	—	—	—	466 449,77	1 365 626,52	—		
2. Сведения о характеристиках объекта недвижимости с кадастровым номером 13:01:0202024:111 :								
№ п/п	Наименование характеристики				Значение характеристики			
1	2				3			
1.	Вид объекта недвижимости				Здание			

1	2					3		
2.	Ранее присвоенный государственный учетный номер (инвентарный) здания, сооружения, объекта незавершенного строительства					—		
3.	Кадастровый номер земельного участка (земельных участков), в границах которого (которых) расположены здание, сооружение, объект незавершенного строительства					13:01:0202024:18		
4.	Уникальный учетный номер кадастрового квартала, в границах которого расположены здание, сооружение, объект незавершенного строительства					13:01:0202024		
5.	Адрес здания, сооружения, объекта незавершенного строительства					Российская Федерация, Республика Мордовия, Ардатовский р-н, Тургенево рп, М.Горького ул, д 18		
5.1.	Сведения о местоположении здания, сооружения, объекта незавершенного строительства (при отсутствии адреса) в структурированном в соответствии с федеральной информационной адресной системой виде					—		
5.2.	Дополнительные сведения о местоположении					—		
6.	Иные сведения					—		
3. Пояснения к сведениям об объекте недвижимости с кадастровым номером 13:01:0202024:111 :								
1.	—							
1. Сведения о характерных точках контура объекта недвижимости с кадастровым номером 13:01:0202024:112 :								
Система координат МСК-13, зона 1 Зона № 1								
Обоз- начение харак- терных точек границ	Содержатся в Едином государственном реестре недвижимости			Определены в ходе выполнения комплексных кадастровых работ			Метод определения координат	Формулы, примененные для расчета средней квадратической погрешности определения координат характерных точек (Mt), м, с подставленными в такие формулы значениями и итоговые (вычисленные) значения Mt, м
	координаты, м		Радиус, м	координаты, м		Радиус, м		
	X	Y	R	X	Y	R		
1	2	3	4	5	6	7	8	9
н403О	—	—	—	466 455,16	1 365 716,50	—	Метод спутниковых геодезических измерений (определений)	$\sqrt{(0,08^2 + 0,06^2)} = 0,10$
н404О	—	—	—	466 455,66	1 365 723,86	—		
н405О	—	—	—	466 444,39	1 365 724,44	—		



1. Сведения о характерных точках контура объекта недвижимости с кадастровым номером							13:01:0202024:113	
Система координат				МСК-13, зона 1			Зона № 1	
Обозначение характерных точек границ	Содержатся в Едином государственном реестре недвижимости			Определены в ходе выполнения комплексных кадастровых работ			Метод определения координат	Формулы, примененные для расчета средней квадратической погрешности определения координат характерных точек (Mt), м, с подставленными в такие формулы значениями и итоговые (вычисленные) значения Mt, м
	координаты, м		Радиус, м	координаты, м		Радиус, м		
	X	Y	R	X	Y	R		
1	2	3	4	5	6	7	8	9
н336О	—	—	—	466 461,28	1 365 784,56	—	Метод спутниковых геодезических измерений (определений)	$\sqrt{(0,08^2 + 0,06^2)} = 0,10$
н337О	—	—	—	466 462,09	1 365 796,80	—		
н338О	—	—	—	466 449,23	1 365 797,46	—		
н339О	—	—	—	466 448,84	1 365 785,38	—		
н336О	—	—	—	466 461,28	1 365 784,56	—		
2. Сведения о характеристиках объекта недвижимости с кадастровым номером							13:01:0202024:113	
№ п/п	Наименование характеристики				Значение характеристики			
1	2				3			
1.	Вид объекта недвижимости				Здание			
2.	Ранее присвоенный государственный учетный номер (инвентарный) здания, сооружения, объекта незавершенного строительства				—			
3.	Кадастровый номер земельного участка (земельных участков), в границах которого (которых) расположены здание, сооружение, объект незавершенного строительства				13:01:0202024:178			
4.	Уникальный учетный номер кадастрового квартала, в границах которого расположены здание, сооружение, объект незавершенного строительства				13:01:0202024			

1	2					3		
5.	Адрес здания, сооружения, объекта незавершенного строительства					Российская Федерация, Республика Мордовия, Ардатовский р-н, Тургенево рп, М.Горького ул, д 32		
5.1.	Сведения о местоположении здания, сооружения, объекта незавершенного строительства (при отсутствии адреса) в структурированном в соответствии с федеральной информационной адресной системой виде					—		
5.2.	Дополнительные сведения о местоположении					—		
6.	Иные сведения					—		
3. Пояснения к сведениям об объекте недвижимости с кадастровым номером 13:01:0202024:113 :								
1.	—							
1. Сведения о характерных точках контура объекта недвижимости с кадастровым номером 13:01:0202024:114 :								
Система координат МСК-13, зона 1 Зона № 1								
Обоз- начение харак- терных точек границ	Содержатся в Едином государственном реестре недвижимости			Определены в ходе выполнения комплексных кадастровых работ			Метод определения координат	Формулы, примененные для расчета средней квадратической погрешности определения координат характерных точек (Mt), м, с подставленными в такие формулы значениями и итоговые (вычисленные) значения Mt, м
	координаты, м		Радиус, м	координаты, м		Радиус, м		
	X	Y	R	X	Y	R		
1	2	3	4	5	6	7	8	9
н407О	—	—	—	466 286,73	1 365 544,59	—	Метод спутниковых геодезических измерений (определений)	$\sqrt{(0,08^2 + 0,06^2)} = 0,10$
н408О	—	—	—	466 287,47	1 365 553,23	—		
н409О	—	—	—	466 276,35	1 365 554,50	—		
н410О	—	—	—	466 275,50	1 365 545,60	—		
н407О	—	—	—	466 286,73	1 365 544,59	—		
2. Сведения о характеристиках объекта недвижимости с кадастровым номером 13:01:0202024:114 :								
№ п/п	Наименование характеристики					Значение характеристики		
1	2					3		
1.	Вид объекта недвижимости					Здание		

1	2					3		
2.	Ранее присвоенный государственный учетный номер (инвентарный) здания, сооружения, объекта незавершенного строительства					—		
3.	Кадастровый номер земельного участка (земельных участков), в границах которого (которых) расположены здание, сооружение, объект незавершенного строительства					13:01:0202024:27		
4.	Уникальный учетный номер кадастрового квартала, в границах которого расположены здание, сооружение, объект незавершенного строительства					13:01:0202024		
5.	Адрес здания, сооружения, объекта незавершенного строительства					Российская Федерация, Республика Мордовия, Ардатовский р-н, Тургенево рп, Энтузиастов ул, д 8		
5.1.	Сведения о местоположении здания, сооружения, объекта незавершенного строительства (при отсутствии адреса) в структурированном в соответствии с федеральной информационной адресной системой виде					—		
5.2.	Дополнительные сведения о местоположении					—		
6.	Иные сведения					—		
3. Пояснения к сведениям об объекте недвижимости с кадастровым номером 13:01:0202024:114 :								
1.	—							
1. Сведения о характерных точках контура объекта недвижимости с кадастровым номером 13:01:0202024:115 :								
Система координат МСК-13, зона 1 Зона № 1								
Обозначение характерных точек границ	Содержатся в Едином государственном реестре недвижимости			Определены в ходе выполнения комплексных кадастровых работ			Метод определения координат	Формулы, примененные для расчета средней квадратической погрешности определения координат характерных точек (Mt), м, с подставленными в такие формулы значениями и итоговые (вычисленные) значения Mt, м
	координаты, м		Радиус, м	координаты, м		Радиус, м		
	X	Y	R	X	Y	R		
1	2	3	4	5	6	7	8	9
н411О	—	—	—	466 289,09	1 365 569,26	—	Метод спутниковых геодезических измерений (определений)	$\sqrt{(0,08^2 + 0,06^2)} = 0,10$
н412О	—	—	—	466 289,67	1 365 576,20	—		
н413О	—	—	—	466 279,14	1 365 577,09	—		



1. Сведения о характерных точках контура объекта недвижимости с кадастровым номером							13:01:0202024:116	:
Система координат							МСК-13, зона 1	Зона № 1
Обозначение характерных точек границ	Содержатся в Едином государственном реестре недвижимости			Определены в ходе выполнения комплексных кадастровых работ			Метод определения координат	Формулы, примененные для расчета средней квадратической погрешности определения координат характерных точек (Mt), м, с подставленными в такие формулы значениями и итоговые (вычисленные) значения Mt, м
	координаты, м		Радиус, м	координаты, м		Радиус, м		
	X	Y	R	X	Y	R		
1	2	3	4	5	6	7	8	9
н415О	—	—	—	466 296,84	1 365 650,11	—	Метод спутниковых геодезических измерений (определений)	$\sqrt{(0,08^2 + 0,06^2)} = 0,10$
н416О	—	—	—	466 298,00	1 365 658,44	—		
н417О	—	—	—	466 285,49	1 365 660,26	—		
н418О	—	—	—	466 284,41	1 365 651,42	—		
н415О	—	—	—	466 296,84	1 365 650,11	—		
2. Сведения о характеристиках объекта недвижимости с кадастровым номером							13:01:0202024:116	:
№ п/п	Наименование характеристики			Значение характеристики				
1	2			3				
1.	Вид объекта недвижимости			Здание				
2.	Ранее присвоенный государственный учетный номер (инвентарный) здания, сооружения, объекта незавершенного строительства			—				
3.	Кадастровый номер земельного участка (земельных участков), в границах которого (которых) расположены здание, сооружение, объект незавершенного строительства			13:01:0202024:3				
4.	Уникальный учетный номер кадастрового квартала, в границах которого расположены здание, сооружение, объект незавершенного строительства			13:01:0202024				



1	2				3			
5.	Адрес здания, сооружения, объекта незавершенного строительства				Российская Федерация, Республика Мордовия, Ардатовский р-н, Тургенево рп, Энтузиастов ул, д 16			
5.1.	Сведения о местоположении здания, сооружения, объекта незавершенного строительства (при отсутствии адреса) в структурированном в соответствии с федеральной информационной адресной системой виде				—			
5.2.	Дополнительные сведения о местоположении				—			
6.	Иные сведения				—			
3. Пояснения к сведениям об объекте недвижимости с кадастровым номером 13:01:0202024:116 :								
1.	—							
1. Сведения о характерных точках контура объекта недвижимости с кадастровым номером 13:01:0202024:117 :								
Система координат МСК-13, зона 1 Зона № 1								
Обоз- начение харак- терных точек границ	Содержатся в Едином государственном реестре недвижимости			Определены в ходе выполнения комплексных кадастровых работ			Метод определения координат	Формулы, примененные для расчета средней квадратической погрешности определения координат характерных точек (Mt), м, с подставленными в такие формулы значениями и итоговые (вычисленные) значения Mt, м
	координаты, м		Радиус, м	координаты, м		Радиус, м		
	X	Y	R	X	Y	R		
1	2	3	4	5	6	7	8	9
н419О	—	—	—	466 334,14	1 365 674,51	—	Метод спутниковых геодезических измерений (определений)	$\sqrt{(0,08^2 + 0,06^2)} = 0,10$
н420О	—	—	—	466 336,43	1 365 691,94	—		
н421О	—	—	—	466 329,34	1 365 692,87	—		
н422О	—	—	—	466 327,17	1 365 675,40	—		
н419О	—	—	—	466 334,14	1 365 674,51	—		
2. Сведения о характеристиках объекта недвижимости с кадастровым номером 13:01:0202024:117 :								
№ п/п	Наименование характеристики				Значение характеристики			
1	2				3			
1.	Вид объекта недвижимости				Здание			

1	2					3		
2.	Ранее присвоенный государственный учетный номер (инвентарный) здания, сооружения, объекта незавершенного строительства					—		
3.	Кадастровый номер земельного участка (земельных участков), в границах которого (которых) расположены здание, сооружение, объект незавершенного строительства					13:01:0202024:51		
4.	Уникальный учетный номер кадастрового квартала, в границах которого расположены здание, сооружение, объект незавершенного строительства					13:01:0202024		
5.	Адрес здания, сооружения, объекта незавершенного строительства					Российская Федерация, Республика Мордовия, Ардатовский р-н, Тургенево рп, Энтузиастов ул, д 19		
5.1.	Сведения о местоположении здания, сооружения, объекта незавершенного строительства (при отсутствии адреса) в структурированном в соответствии с федеральной информационной адресной системой виде					—		
5.2.	Дополнительные сведения о местоположении					—		
6.	Иные сведения					—		
3. Пояснения к сведениям об объекте недвижимости с кадастровым номером 13:01:0202024:117 :								
1.	—							
1. Сведения о характерных точках контура объекта недвижимости с кадастровым номером 13:01:0202024:118 :								
Система координат МСК-13, зона 1 Зона № 1								
Обозначение характерных точек границ	Содержатся в Едином государственном реестре недвижимости			Определены в ходе выполнения комплексных кадастровых работ			Метод определения координат	Формулы, примененные для расчета средней квадратической погрешности определения координат характерных точек (Mt), м, с подставленными в такие формулы значениями и итоговые (вычисленные) значения Mt, м
	координаты, м		Радиус, м	координаты, м		Радиус, м		
	X	Y	R	X	Y	R		
1	2	3	4	5	6	7	8	9
н282О	—	—	—	466 312,64	1 365 835,96	—	Метод спутниковых геодезических измерений (определений)	$\sqrt{(0,08^2 + 0,06^2)} = 0,10$
н283О	—	—	—	466 315,24	1 365 849,91	—		
н284О	—	—	—	466 303,77	1 365 852,39	—		



1. Сведения о характерных точках контура объекта недвижимости с кадастровым номером							13:01:0202024:119		
Система координат				МСК-13, зона 1			Зона № 1		
Обозначение характерных точек границ	Содержатся в Едином государственном реестре недвижимости		Определены в ходе выполнения комплексных кадастровых работ		Метод определения координат		Формулы, примененные для расчета средней квадратической погрешности определения координат характерных точек (Mt), м, с подставленными в такие формулы значениями и итоговые (вычисленные) значения Mt, м		
	координаты, м		Радиус, м	координаты, м				Радиус, м	
	X	Y	R	X				Y	R
1	2	3	4	5	6	7	8	9	
н427О	—	—	—	466 365,44	1 365 879,20	—	Метод спутниковых геодезических измерений (определений)	$\sqrt{(0,08^2 + 0,06^2)} = 0,10$	
н428О	—	—	—	466 366,26	1 365 886,63	—			
н429О	—	—	—	466 354,33	1 365 887,95	—			
н430О	—	—	—	466 353,55	1 365 880,71	—			
н427О	—	—	—	466 365,44	1 365 879,20	—			
2. Сведения о характеристиках объекта недвижимости с кадастровым номером							13:01:0202024:119		
№ п/п	Наименование характеристики			Значение характеристики					
1	2			3					
1.	Вид объекта недвижимости			Здание					
2.	Ранее присвоенный государственный учетный номер (инвентарный) здания, сооружения, объекта незавершенного строительства			—					
3.	Кадастровый номер земельного участка (земельных участков), в границах которого (которых) расположены здание, сооружение, объект незавершенного строительства			13:01:0202024:26					
4.	Уникальный учетный номер кадастрового квартала, в границах которого расположены здание, сооружение, объект незавершенного строительства			13:01:0202024					

1	2					3		
5.	Адрес здания, сооружения, объекта незавершенного строительства					Российская Федерация, Республика Мордовия, Ардатовский р-н, Тургенево рп, Энтузиастов ул, д 35		
5.1.	Сведения о местоположении здания, сооружения, объекта незавершенного строительства (при отсутствии адреса) в структурированном в соответствии с федеральной информационной адресной системой виде					—		
5.2.	Дополнительные сведения о местоположении					—		
6.	Иные сведения					—		
3. Пояснения к сведениям об объекте недвижимости с кадастровым номером 13:01:0202024:119 :								
1.	—							
1. Сведения о характерных точках контура объекта недвижимости с кадастровым номером 13:01:0202024:120 :								
Система координат МСК-13, зона 1 Зона № 1								
Обозначение характерных точек границ	Содержатся в Едином государственном реестре недвижимости			Определены в ходе выполнения комплексных кадастровых работ			Метод определения координат	Формулы, примененные для расчета средней квадратической погрешности определения координат характерных точек (Mt), м, с подставленными в такие формулы значениями и итоговые (вычисленные) значения Mt, м
	координаты, м		Радиус, м	координаты, м		Радиус, м		
	X	Y	R	X	Y	R		
1	2	3	4	5	6	7	8	9
н431О	—	—	—	466 367,81	1 365 908,36	—	Метод спутниковых геодезических измерений (определений)	$\sqrt{(0,08^2 + 0,06^2)} = 0,10$
н432О	—	—	—	466 369,55	1 365 920,72	—		
н433О	—	—	—	466 372,49	1 365 920,26	—		
н434О	—	—	—	466 372,92	1 365 924,63	—		
н435О	—	—	—	466 359,59	1 365 926,72	—		
н436О	—	—	—	466 357,27	1 365 910,03	—		
н431О	—	—	—	466 367,81	1 365 908,36	—		

2. Сведения о характеристиках объекта недвижимости с кадастровым номером 13:01:0202024:120 :									
№ п/п		Наименование характеристики				Значение характеристики			
1		2				3			
1.		Вид объекта недвижимости				Здание			
2.		Ранее присвоенный государственный учетный номер (инвентарный) здания, сооружения, объекта незавершенного строительства				—			
3.		Кадастровый номер земельного участка (земельных участков), в границах которого (которых) расположены здание, сооружение, объект незавершенного строительства				13:01:0202024:25			
4.		Уникальный учетный номер кадастрового квартала, в границах которого расположены здание, сооружение, объект незавершенного строительства				13:01:0202024			
5.		Адрес здания, сооружения, объекта незавершенного строительства				Российская Федерация, Республика Мордовия, Ардатовский р-н, Тургенево рп, Энтузиастов ул, д 37			
5.1.		Сведения о местоположении здания, сооружения, объекта незавершенного строительства (при отсутствии адреса) в структурированном в соответствии с федеральной информационной адресной системой виде				—			
5.2.		Дополнительные сведения о местоположении				—			
6.		Иные сведения				—			
3. Пояснения к сведениям об объекте недвижимости с кадастровым номером 13:01:0202024:120 :									
1.		—							
1. Сведения о характерных точках контура объекта недвижимости с кадастровым номером 13:01:0202024:121 :									
Система координат МСК-13, зона 1 Зона № 1									
Обозначение характерных точек границ	Содержатся в Едином государственном реестре недвижимости			Определены в ходе выполнения комплексных кадастровых работ			Метод определения координат	Формулы, примененные для расчета средней квадратической погрешности определения координат характерных точек (Mt), м, с подставленными в такие формулы значениями и итоговые (вычисленные) значения Mt, м	
	координаты, м		Радиус, м	координаты, м		Радиус, м			
	X	Y	R	X	Y	R			
1	2	3	4	5	6	7	8	9	
н437О	—	—	—	466 467,05	1 365 873,97	—	Метод спутниковых геодезических измерений (определений)	$\sqrt{(0,08^2 + 0,06^2)} = 0,10$	



1. Сведения о характерных точках контура объекта недвижимости с кадастровым номером							13:01:0202024:122	
Система координат				МСК-13, зона 1			Зона № 1	
Обозначение характерных точек границ	Содержатся в Едином государственном реестре недвижимости			Определены в ходе выполнения комплексных кадастровых работ			Метод определения координат	Формулы, примененные для расчета средней квадратической погрешности определения координат характерных точек (Mt), м, с подставленными в такие формулы значениями и итоговые (вычисленные) значения Mt, м
	координаты, м		Радиус, м	координаты, м		Радиус, м		
	X	Y	R	X	Y	R		
1	2	3	4	5	6	7	8	9
н441О	—	—	—	466 290,53	1 365 603,70	—	Метод спутниковых геодезических измерений (определений)	$\sqrt{(0,08^2 + 0,06^2)} = 0,10$
н442О	—	—	—	466 291,42	1 365 610,01	—		
н443О	—	—	—	466 280,84	1 365 611,56	—		
н444О	—	—	—	466 280,18	1 365 605,64	—		
н441О	—	—	—	466 290,53	1 365 603,70	—		
2. Сведения о характеристиках объекта недвижимости с кадастровым номером							13:01:0202024:122	
№ п/п	Наименование характеристики			Значение характеристики				
1	2			3				
1.	Вид объекта недвижимости			Здание				
2.	Ранее присвоенный государственный учетный номер (инвентарный) здания, сооружения, объекта незавершенного строительства			—				
3.	Кадастровый номер земельного участка (земельных участков), в границах которого (которых) расположены здание, сооружение, объект незавершенного строительства			13:01:0202024:29				
4.	Уникальный учетный номер кадастрового квартала, в границах которого расположены здание, сооружение, объект незавершенного строительства			13:01:0202024				



1	2				3			
5.	Адрес здания, сооружения, объекта незавершенного строительства				Российская Федерация, Республика Мордовия, Ардатовский р-н, Тургенево рп, Энтузиастов ул, д 12			
5.1.	Сведения о местоположении здания, сооружения, объекта незавершенного строительства (при отсутствии адреса) в структурированном в соответствии с федеральной информационной адресной системой виде				—			
5.2.	Дополнительные сведения о местоположении				—			
6.	Иные сведения				—			
3. Пояснения к сведениям об объекте недвижимости с кадастровым номером 13:01:0202024:122 :								
1.	—							
1. Сведения о характерных точках контура объекта недвижимости с кадастровым номером 13:01:0202024:123 :								
Система координат МСК-13, зона 1 Зона № 1								
Обоз- начение харак- терных точек границ	Содержатся в Едином государственном реестре недвижимости			Определены в ходе выполнения комплексных кадастровых работ			Метод определения координат	Формулы, примененные для расчета средней квадратической погрешности определения координат характерных точек (Mt), м, с подставленными в такие формулы значениями и итоговые (вычисленные) значения Mt, м
	координаты, м		Радиус, м	координаты, м		Радиус, м		
	X	Y	R	X	Y	R		
1	2	3	4	5	6	7	8	9
н445О	—	—	—	466 292,00	1 365 623,49	—	Метод спутниковых геодезических измерений (определений)	$\sqrt{(0,08^2 + 0,06^2)} = 0,10$
н446О	—	—	—	466 292,93	1 365 632,64	—		
н447О	—	—	—	466 278,90	1 365 634,11	—		
н448О	—	—	—	466 277,70	1 365 625,16	—		
н445О	—	—	—	466 292,00	1 365 623,49	—		
2. Сведения о характеристиках объекта недвижимости с кадастровым номером 13:01:0202024:123 :								
№ п/п	Наименование характеристики				Значение характеристики			
1	2				3			
1.	Вид объекта недвижимости				Здание			

1	2					3		
2.	Ранее присвоенный государственный учетный номер (инвентарный) здания, сооружения, объекта незавершенного строительства					—		
3.	Кадастровый номер земельного участка (земельных участков), в границах которого (которых) расположены здание, сооружение, объект незавершенного строительства					13:01:0202024:30		
4.	Уникальный учетный номер кадастрового квартала, в границах которого расположены здание, сооружение, объект незавершенного строительства					13:01:0202024		
5.	Адрес здания, сооружения, объекта незавершенного строительства					Российская Федерация, Республика Мордовия, Ардатовский р-н, Тургенево рп, Энтузиастов ул, д 14		
5.1.	Сведения о местоположении здания, сооружения, объекта незавершенного строительства (при отсутствии адреса) в структурированном в соответствии с федеральной информационной адресной системой виде					—		
5.2.	Дополнительные сведения о местоположении					—		
6.	Иные сведения					—		
3. Пояснения к сведениям об объекте недвижимости с кадастровым номером 13:01:0202024:123 :								
1.	—							
1. Сведения о характерных точках контура объекта недвижимости с кадастровым номером 13:01:0202024:124 :								
Система координат МСК-13, зона 1 Зона № 1								
Обоз- начение харак- терных точек границ	Содержатся в Едином государственном реестре недвижимости			Определены в ходе выполнения комплексных кадастровых работ			Метод определения координат	Формулы, примененные для расчета средней квадратической погрешности определения координат характерных точек (Mt), м, с подставленными в такие формулы значениями и итоговые (вычисленные) значения Mt, м
	координаты, м		Радиус, м	координаты, м		Радиус, м		
	X	Y	R	X	Y	R		
1	2	3	4	5	6	7	8	9
н449О	—	—	—	466 299,94	1 365 675,13	—	Метод спутниковых геодезических измерений (определений)	$\sqrt{(0,08^2 + 0,06^2)} = 0,10$
н450О	—	—	—	466 301,95	1 365 689,31	—		
н451О	—	—	—	466 287,04	1 365 692,06	—		



1. Сведения о характерных точках контура объекта недвижимости с кадастровым номером13:01:0202024:125:

Система координат			МСК-13, зона 1				Зона № 1	
Обозначение характерных точек границ	Содержатся в Едином государственном реестре недвижимости			Определены в ходе выполнения комплексных кадастровых работ			Метод определения координат	Формулы, примененные для расчета средней квадратической погрешности определения координат характерных точек (Mt), м, с подставленными в такие формулы значениями и итоговые (вычисленные) значения Mt, м
	координаты, м		Радиус, м	координаты, м		Радиус, м		
	X	Y	R	X	Y	R		
1	2	3	4	5	6	7	8	9
н453О	—	—	—	466 303,93	1 365 700,70	—	Метод спутниковых геодезических измерений (определений)	$\sqrt{(0,08^2 + 0,06^2)} = 0,10$
н454О	—	—	—	466 304,78	1 365 708,25	—		
н455О	—	—	—	466 291,73	1 365 709,80	—		
н456О	—	—	—	466 291,03	1 365 702,21	—		
н453О	—	—	—	466 303,93	1 365 700,70	—		

2. Сведения о характеристиках объекта недвижимости с кадастровым номером13:01:0202024:125:

№ п/п	Наименование характеристики	Значение характеристики
1	2	3
1.	Вид объекта недвижимости	Здание
2.	Ранее присвоенный государственный учетный номер (инвентарный) здания, сооружения, объекта незавершенного строительства	—
3.	Кадастровый номер земельного участка (земельных участков), в границах которого (которых) расположены здание, сооружение, объект незавершенного строительства	13:01:0202024:32
4.	Уникальный учетный номер кадастрового квартала, в границах которого расположены здание, сооружение, объект незавершенного строительства	13:01:0202024

1	2				3			
5.	Адрес здания, сооружения, объекта незавершенного строительства				Российская Федерация, Республика Мордовия, Ардатовский р-н, Тургенево рп, Энтузиастов ул, д 20			
5.1.	Сведения о местоположении здания, сооружения, объекта незавершенного строительства (при отсутствии адреса) в структурированном в соответствии с федеральной информационной адресной системой виде				—			
5.2.	Дополнительные сведения о местоположении				—			
6.	Иные сведения				—			
3. Пояснения к сведениям об объекте недвижимости с кадастровым номером 13:01:0202024:125 :								
1.	—							
1. Сведения о характерных точках контура объекта недвижимости с кадастровым номером 13:01:0202024:126 :								
Система координат				МСК-13, зона 1		Зона № 1		
Обозначение характерных точек границ	Содержатся в Едином государственном реестре недвижимости			Определены в ходе выполнения комплексных кадастровых работ			Метод определения координат	Формулы, примененные для расчета средней квадратической погрешности определения координат характерных точек (Mt), м, с подставленными в такие формулы значениями и итоговые (вычисленные) значения Mt, м
	координаты, м		Радиус, м	координаты, м		Радиус, м		
	X	Y	R	X	Y	R		
1	2	3	4	5	6	7	8	9
н457О	—	—	—	466 462,52	1 365 808,04	—	Метод спутниковых геодезических измерений (определений)	$\sqrt{(0,08^2 + 0,06^2)} = 0,10$
н458О	—	—	—	466 463,52	1 365 816,64	—		
н459О	—	—	—	466 450,51	1 365 818,34	—		
н460О	—	—	—	466 449,89	1 365 809,55	—		
н457О	—	—	—	466 462,52	1 365 808,04	—		
2. Сведения о характеристиках объекта недвижимости с кадастровым номером 13:01:0202024:126 :								
№ п/п	Наименование характеристики				Значение характеристики			
1	2				3			
1.	Вид объекта недвижимости				Здание			

1	2	3
2.	Ранее присвоенный государственный учетный номер (инвентарный) здания, сооружения, объекта незавершенного строительства	—
3.	Кадастровый номер земельного участка (земельных участков), в границах которого (которых) расположены здание, сооружение, объект незавершенного строительства	13:01:0202024:13
4.	Уникальный учетный номер кадастрового квартала, в границах которого расположены здание, сооружение, объект незавершенного строительства	13:01:0202024
5.	Адрес здания, сооружения, объекта незавершенного строительства	Российская Федерация, Республика Мордовия, Ардатовский р-н, Тургенево рп, М.Горького ул, д 34
5.1.	Сведения о местоположении здания, сооружения, объекта незавершенного строительства (при отсутствии адреса) в структурированном в соответствии с федеральной информационной адресной системой виде	—
5.2.	Дополнительные сведения о местоположении	—
6.	Иные сведения	—

3. Пояснения к сведениям об объекте недвижимости с кадастровым номером 13:01:0202024:126:

1.	—
----	---

1. Сведения о характерных точках контура объекта недвижимости с кадастровым номером 13:01:0202024:129:

Система координат				МСК-13, зона 1			Зона № 1	
Обозначение характерных точек границ	Содержатся в Едином государственном реестре недвижимости			Определены в ходе выполнения комплексных кадастровых работ			Метод определения координат	Формулы, примененные для расчета средней квадратической погрешности определения координат характерных точек (Mt), м, с подставленными в такие формулы значениями и итоговые (вычисленные) значения Mt, м
	координаты, м		Радиус, м	координаты, м		Радиус, м		
	X	Y	R	X	Y	R		
1	2	3	4	5	6	7	8	9
н461О	—	—	—	466 327,17	1 365 627,23	—	Метод спутниковых геодезических измерений (определений)	$\sqrt{(0,08^2 + 0,06^2)} = 0,10$
н104О	—	—	—	466 328,34	1 365 635,60	—		
н462О	—	—	—	466 329,32	1 365 644,24	—		

1	2	3	4	5	6	7	8	9
н463О	—	—	—	466 323,08	1 365 645,19	—	Метод спутниковых геодезических измерений (определений)	$\sqrt{(0,08^2 + 0,06^2)} = 0,10$
н55О	—	—	—	466 321,84	1 365 636,28	—		
н464О	—	—	—	466 320,70	1 365 628,08	—		
н461О	—	—	—	466 327,17	1 365 627,23	—		

2. Сведения о характеристиках объекта недвижимости с кадастровым номером 13:01:0202024:129 :

№ п/п	Наименование характеристики	Значение характеристики
1	2	3
1.	Вид объекта недвижимости	Здание
2.	Ранее присвоенный государственный учетный номер (инвентарный) здания, сооружения, объекта незавершенного строительства	—
3.	Кадастровый номер земельного участка (земельных участков), в границах которого (которых) расположены здание, сооружение, объект незавершенного строительства	13:01:0202024:69
4.	Уникальный учетный номер кадастрового квартала, в границах которого расположены здание, сооружение, объект незавершенного строительства	13:01:0202024
5.	Адрес здания, сооружения, объекта незавершенного строительства	Российская Федерация, Республика Мордовия, Ардатовский р-н, Тургенево рп, Энтузиастов ул, д 15
5.1.	Сведения о местоположении здания, сооружения, объекта незавершенного строительства (при отсутствии адреса) в структурированном в соответствии с федеральной информационной адресной системой виде	—
5.2.	Дополнительные сведения о местоположении	—
6.	Иные сведения	—

3. Пояснения к сведениям об объекте недвижимости с кадастровым номером 13:01:0202024:129 :

1.	—
----	---

Сведения о зданиях, сооружениях, объектах незавершенного строительства, необходимые для исправления реестровых ошибок в сведениях об описании их местоположения								
1. Сведения о характерных точках контура _____ _____ вид объекта недвижимости (здание, сооружение, объект незавершенного строительства) с кадастровым номером _____:								
Система координат _____							Зона № _____	
Обоз- начение харак- терных точек границ	Содержатся в Едином государственном реестре недвижимости			Определены в ходе выполнения комплексных кадастровых работ			Метод определения координат	Формулы, примененные для расчета средней квадратической погрешности определения координат характерных точек (Mt), м, с подставленными в такие формулы значениями и итоговые (вычисленные) значения Mt, м
	координаты, м		Радиус, м	координаты, м		Радиус, м		
	X	Y	R	X	Y	R		
1	2	3	4	5	6	7	8	9
2. Иные сведения об объекте недвижимости с кадастровым номером _____:								
1.								
3. Пояснения к сведениям об объекте недвижимости с кадастровым номером _____:								
1.								



Красн. Поляны

Ардатов

Ардатов

Масштаб 1:1 000









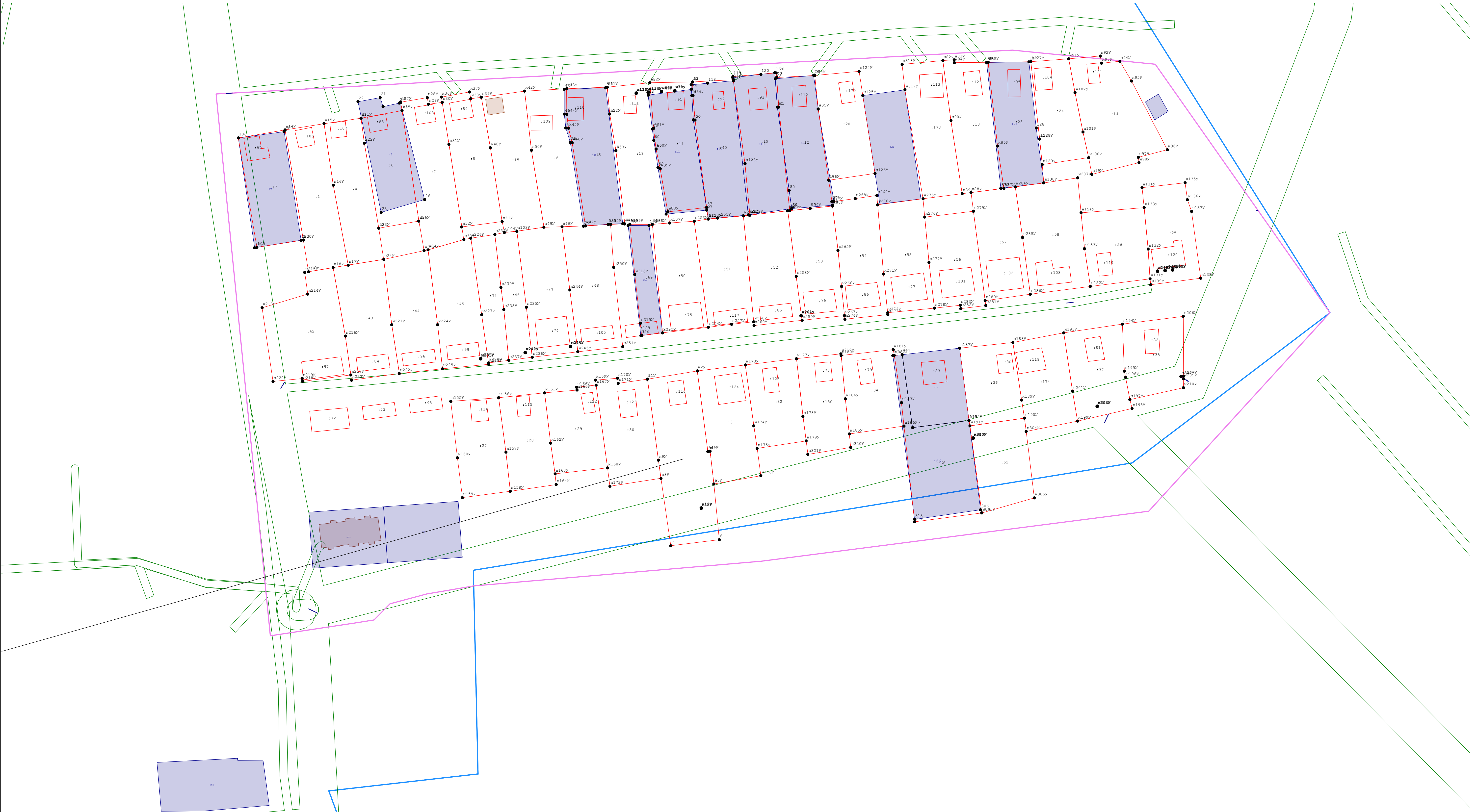









- Условные обозначения:
-  - Земельный участок, размеры которого могут быть переданы в масштабе разделов графической части
  -  - Существующая часть границы, имеющиеся в ЕГРН сведения о которой достаточны для определения ее местоположения
  -  - Вновь образованная часть границы, сведения о которой достаточны для определения ее местоположения
  -  - Направления геодезических построений при определении координат характерных точек границ земельного участка
  -  - Контур здания, сооружения, объекта незавершенного строительства (контур части здания, сооружения), размеры которого могут быть переданы в масштабе разделов графической части
  -  - Кадастровый номер здания
  -  - Кадастровый номер земельного участка
  -  - Название пункта ГТС сети

Схема границ земельных участков



Масштаб 1:1 000

- Условные обозначения:**
-  - Земельный участок, размеры которого могут быть переданы в масштабе разделов графической части
  -  - Существующая часть границы, имеющиеся в ЕГРН сведения о которой достаточны для определения ее местоположения
  -  - вновь образованная часть границы, сведения о которой достаточны для определения ее местоположения
  -  - Характерная точка границы, сведения о которой позволяют однозначно определить ее положение на местности
  -  - Контур здания, сооружения, объекта незавершенного строительства (контур части здания, сооружения), размеры которого могут быть переданы в масштабе разделов графической части
  -  - Кадастровый номер здания
  -  - Кадастровый номер земельного участка
  -  - Зона с особыми условиями использования территории ЗОУИП13-00-6.306
  -  - Граница кадастрового квартала